普宁市禁止开垦陡坡地范围划定

技术报告

委托单位：普　宁　市　水　利　局

编制单位：广州山水生态工程咨询有限公司

2025 年 10 月

普宁市禁止开垦陡坡地范围划定

技术报告

委托单位：普　宁　市　水　利　局

编制单位：广州山水生态工程咨询有限公司

2025 年 10 月

目 录

前言 1

一、基本概况 4

1.1 地理位置 4
1.2 行政区划 4
1.3 社会经济情况 4
1.4 自然条件 5
1.5 土地利用 10
1.6 水土流失与水土保持状况 12

二、划定依据与技术路线 15

2.1 指导思想 15
2.2 划定依据 15
2.3 划定目的 16
2.4 技术路线 16

三、划定方法 20

3.1 划定原则 20
3.2 划定方法和步骤 20

四、划定成果 23

4.1 陡坡地初步划定成果 23
4.2 复核调整 23
4.3 普宁市禁止开垦陡坡地范围划定整体情况 44

五、附件 47

5.1 附表 47
5.2 过程附件 82
5.3 附图 141

前言

禁止开垦陡坡地范围是指在法律法规规定的禁止开垦坡度以上且位于耕地保护红线外的土地。《中华人民共和国水土保持法》第二十条明确，禁止在二十五度以上陡坡地开垦种植农作物。在二十五度以上陡坡地种植经济林的，应当科学选择树种，合理确定规模，采取水土保持措施，防止造成水土流失。省、自治区、直辖市根据本行政区域的实际情况，可以规定小于二十五度的禁止开垦坡度。禁止开垦的陡坡地的范围由当地县级人民政府划定并公告。

禁止开垦陡坡地范围划定是水土保持法提出的重要预防水土流失措施，《中共中央办公厅国务院办公厅印发〈关于加强新时代水土保持工作的意见〉的通知》（中办发〔2022〕68 号）以及《中共广东省委办公厅广东省人民政府办公厅印发〈关于加强新时代水土保持工作的若干措施〉的通知》（粤办发〔2023〕27 号）均对划定禁止开垦陡坡地范围提出要求，为提升生态系统水土保持功能，严禁违法违规开垦。

2024 年，水利部以《水利部办公厅关于印发水土保持重点区域划定技术指南的通知》（办水保〔2024〕2 号）印发了《禁止开垦陡坡地范围划定技术指南》（以下简称指南），指南明确了禁止开垦陡坡地范围划定技术要求。依据《水利部关于加强新时代水土保持空间管控的意见》（水保〔2024〕4 号）要求，县级水行政主管部门要会同相关部门，根据各省依法规定的禁止开垦坡度，结合第三次全国国土调查和最新全国水土流失动态监测成果，按照《禁止开垦陡坡地范围划定技术指南》，开展禁止开垦陡坡地范围划定工作。

划定禁止开垦陡坡地范围是提升生态系统水土保持功能、严禁违法违规开垦、科学合理预防水土流失的基础性工作，是解决水土保持深层次矛盾和问题的迫切要求，在维护粮食安全、生态安全和河湖健康生命安全，维持生态系统平衡、建设生态农业、改善人居环境、发挥水土资源的生态效益、经济效益和社会效益等方面具有重要意义，各县级行政区依法依规划定禁止开垦陡坡地范围势在必行。为各县级行政区依法依规划定禁止开垦陡坡地范围提供技术支撑，2025 年 1 月，广东省水利厅组织编制了广东省禁止开垦陡坡地范围划定工作方案，明确了省、市、县各级水行政主管部门的工作任务、划分的时间安排、划定程序及方法等。

普宁市水利局高度重视禁止开垦陡坡地范围划定工作，委托广州山水生态工程咨询有限公司（以下简称“我单位”）开展普宁市禁垦陡坡地范围划定技术服务工作。

2025 年 4 月，广东省水利厅第一次下发禁止开垦陡坡地参照范围，普宁市禁止开垦陡坡地初步范围划分面积为 67187.20hm^2，涉及图斑 951 个，占普宁市土地总面积的 41.47%。普宁市各镇（街）中，船埔镇禁止开垦陡坡地面积最大，为 9521.06hm^2，占普宁市总禁止开垦陡坡地面积的 14.17%；流沙南街道禁止开垦陡坡地面积最小，为 22.47hm^2，占普宁市总禁止开垦陡坡地面积的 0.03%；军埠镇、赤岗镇无禁止开垦陡坡地。我单位内业复核主要利用高分辨率遥感影像进行复核验证，对广东省水利厅下发的禁止开垦陡坡地参照范围内的图斑（即初步范围），逐个进行范围边界的修正，重点修正临近居民点的图斑、地类发生变化的图斑的图斑等。经内业优化调整后，普宁市水利局于 2025 年 4 月 2 日征求普宁市各部门意见，并于征求完意见之后将调整后的第一次下发的禁止开垦陡坡地参照范围矢量数据提交广东省水利厅。

2025 年 4 月下旬，省水利厅下发第二次禁止开垦陡坡地参照范围矢量数据，2025 年 8 月至 9 月，我公司在边界修正后的图斑库中重点选取近山、村镇周边、道路两侧等人为活动集中区域以及内业上测得平均坡度远低于 25°的图斑，对集中连片面积在 5hm^2 以上的图斑，通过无人机航拍和边界徒步勘查，对 30 个图斑进行了现场复核验证，复核验证比例为 3.15%，覆盖普宁市所有禁垦陡坡地类型。经现场复核，24 个图斑外业复核与室内判读一致，准确率为 80%；2 个图斑不一致，主要是因为边界局部不准确，坡度小于 25°，因此修改边界，剔除坡度小于 25°区域。删除 4 个图斑，主要是因为图斑面积小于 5hm^2。

2025 年 10 月 11 日，普宁市水务局对最新禁止开垦陡坡地范围矢量数据进行了第二次征求意见工作，截至 2025 年 10 月 14 日共收到共 19 份复函，我单位对征求意见进行逐一修改，采纳率达 100%。

我单位结合相关意见于 2025 年 10 月编制完成了《普宁市禁止开垦陡坡地范围划定技术报告（送审稿）》。2025 年 10 月 17 日，普宁市水利局在普宁市组织召开了《普宁市禁止开垦陡坡地范围划定技术报告》（以下简称“报告”）技术审查会，并形成专家评审意见。我单位结合相关意见于 2025 年 10 月编制完成了《普宁市禁止开垦陡坡地范围划定技术报告（报批稿）》。

普宁市禁止开垦陡坡地面积为 46800.76hm^2，占普宁市土地总面积的 28.8%，涉及云落镇、下架山镇、麒麟镇、普侨镇、南溪镇、南径镇、梅塘镇、梅林镇、马鞍山农场、大池农场、大坪农场、燎原街道、里湖镇、后溪乡、洪阳镇、广太镇、大坪镇、大南山街道、流沙西街道、流沙南街道、流沙东街道、大坝镇、船埔镇、池尾街道、

占陇镇、高埔镇 26 个镇街，普宁市各镇（街）中，船埔镇禁止开垦陡坡地面积最大，为 6868.96hm^2，占普宁市总禁止开垦陡坡地面积的 10.2%；其次是梅林镇，禁止开垦陡坡地面积为 6196.46hm^2，占普宁市总禁止开垦陡坡地面积的 9.2%；再次为大南山街道，禁止开垦陡坡地面积为 5651.11hm^2，占普宁市总禁止开垦陡坡地面积的 8.4%；流沙南街道禁止开垦陡坡地面积最小，为 6.81hm^2，占普宁市总禁止开垦陡坡地面积的 0.01%。

一、基本概况

1.1 地理位置

普宁市位于广东省东南部、潮汕平原西缘，坐标介于东经115°43′10″至116°21′02″，北纬23°05′40″至23°31′48″之间。全市总面积约1620平方公里。东部与汕头市潮南区相接，南面毗邻惠来县，西南与陆丰市、陆河县相连，西北与揭西县相邻，东北则与揭阳市榕城区相望。市区距广州约400公里，距深圳约300公里，距汕头金平区约60公里，距揭阳榕城区约40公里。

1.2 行政区划

普宁市下辖7个街道、18个镇、1个乡和3个国营农场，行政层面共设有523个行政村和52个社区，辖区内自然村约有四五千个，区委、区政府驻地位于流沙北街道。普宁市行政区划示意见图1.2-1。

图 1.2-1 普宁市行政区划示意图

1.3 社会经济情况

2024年以来，普宁市全面贯彻落实党的二十大及二十届二中全会、三中全会精神，深入学习贯彻习近平总书记视察 广东系列重要讲话和重要指示精神，坚决落实党中

央国务院稳经济一揽子增量政策，深入落实省委“1310”具体部署、揭阳市工作安排和市委部署要求，坚持稳中求进工作总基调，以“百千万工程”为主抓手，推动全市高质量发展和现代化 建设，全市经济呈现总体平稳、稳中向好发展态势。

2024 年，普宁市地区生产总值 670.20 亿元，按不变价格计算，同比增长 2.9%。其中，第一产业增加值 50.89 亿元，同比增长 2.3%；第二产业增加值 202.53 亿元，同比增长 3.7%；第三产业增加值 16.78 亿元，同比增长 2.7%。三次产业结构比重为 7.6：30.2：62.2。人均地区生产总值 32833 元，增长 2.3%。2024 年末，全市常住人口 204.82 万人，比上年末增加 1.39 万人，其中城镇常住人口 98.83 万人，占常住人口比重（常住人口城镇化率）为 48.25%，比上年末提高 0.1 个百分点。截至 2024 年 11 月 30 日 24 时，全市出生人口 25851 人，出生率 10.28‰；死亡人口 11514 人，死亡率 4.58‰；自然增长人口 14337 人，自然增长率 5.70‰。全年居民消费价格比上年下降 0.3%。分类别看，食品烟酒类下降 0.5%,衣着类下降 0.1%，居住类下降 1.1%，生活用品及服务类上涨 1.4%，交通通信类下降 1.5%，教育文化娱乐类上涨 1.7%，医疗保健类上涨 0.2%，其他用品及服务类上涨 0.4%。

1.4 自然条件

1.4.1 地形地貌

普宁地处榕练龙三江中上游的潮汕平原西缘，榕练两江于此形成的冲积、洪积平原连成连片平原，阴那山脉东南延伸支脉上的峨眉嶂山地、南阳山丘陵、大南山山地依次自西往东南环绕市区，铁山、小北山、洪山等低山丘陵及台地横亘练榕两江之间。地势自西南向东北倾斜，坡度和缓。西南部峨嵋嶂海拔 980 米，为全市最高峰；南部望天顶海拔 972 米，为第二高峰。东北部南溪镇的下尾王村海拔 1.30 米，为全市的最低点。西南部山区为上升构造剥蚀为主地形，东部属堆积为主的下降构造地形。普宁地貌总体轮廓奠定于晚侏罗纪强烈燕山运动时的构造体系。丰良—惠来东西向构造体系南带的兵营—惠来东西向构造带及汤坑—汕头新华夏构造体系中的潮安—普宁构造带相交于普宁市区附近，全境属东亚新华夏系构造带第二复式隆起带南段的潮汕断陷盆地，地质构造复杂。普宁市地形地貌分布见图 1.4-1。

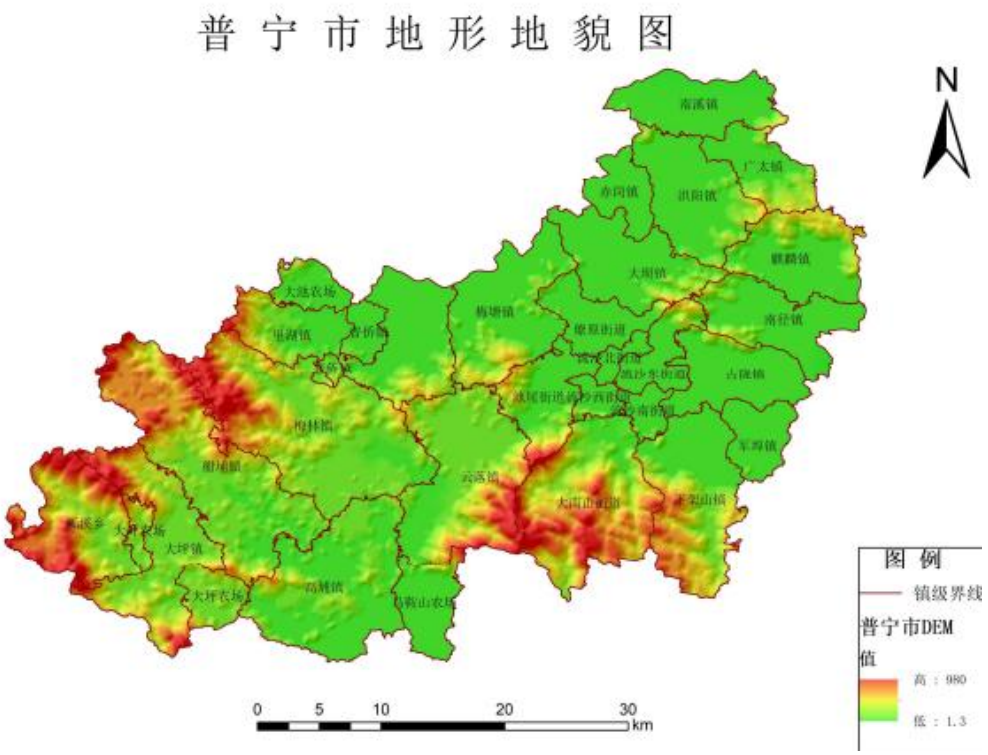

图 1.4-1 普宁市地形地貌分布图

1.4.2 区域地质

普宁市位于广东省东南部潮汕平原西缘，地质构造以断裂为主，属于新华夏系构造第二复式隆起带的东南侧，并与南岭东西向复杂构造带的南段相接，形成了以北东向、北西向为主的交叉断裂格局。区内最具控制性的断裂系为潮安-普宁断裂带（亦称东潮安-普宁断裂），该断裂自西南向东北走向（北东 30°-40°），倾向南东，倾角约 70°，在侏罗系砂页岩及火山岩中表现为片理化，在燕山晚期花岗岩体中呈糜棱岩化和硅化，局部宽度达数十米至百余米。在其北侧和西侧，还分布有田平-望岭断裂、高棚顶断裂、鸭池状断裂、榕江断裂等北东向或北西向的支裂构造，这些断裂相互交错，形成菱形块体，显著影响了区内河谷走向、岩体破碎程度以及地下水赋存格局。这些断裂大多切割燕山一期、二期的花岗岩体，岩浆岩以黑云母花岗岩、花岗闪长岩和二长花岗岩为主，岩体破碎、风化强烈，地表多呈陡崖、负地形或冲沟谷地。区域地层以新生代第四系陆相沉积为主，主要分布于练江平原和榕江平原，覆盖面积约占全市三分之一；上三迭统砂页岩、下侏罗统煤系及上侏罗统火山碎屑岩亦有零星分布。整体上，普宁市的地质演化经历了晚侏罗世至早白垩世的强烈断裂活动和岩浆侵入，形成了以断裂为框架、花岗岩为基底、第四系沉积覆盖的复杂构造格局，为区域的地形、土地利用和地质灾害特征奠定了基础。

1.4.3 气象

普宁市位于北回归线以南，属南亚热带海洋性季风湿润气候，四季温差小，夏长冬短，全年基本无霜雪。多年平均气温约为 21.5 ℃–22.8 ℃，极端最高气温可达 38 ℃以上（如 1990 年 8 月 17 日记录 38.1 ℃），极端最低气温接近 0 ℃（如 1963 年 1 月 27 日记录–0.2 ℃）。年平均日照时数在 1900 – 2130 小时之间，全年日照充足。降水量充沛，年均降雨量约为 2 100 mm – 2 200 mm，且降雨高度集中在 4-9 月，汛期降水占全年总降水量的 80 %以上，形成明显的雨季与旱季交替格局。夏秋季节受热带气旋（台风）影响较大，常伴随强降雨和大风，易引发山洪、内涝等灾害；春季相对干燥，偶有短时强对流天气。全年高温天数约在 25 天左右，全年平均相对湿度在 77 % – 82 %之间，风向以偏东风为主，全年平均风速约 2 m/s。

1.4.4 河流水系

普宁有练江、榕江、龙江三大水系。据 1980 年普宁水利化区划估算，多年平均径流深 1353 毫米，多年平均径流量 21.535 亿立方米，人均 1663 立方米。

20 世纪 90 年代起，普宁地区降水偏少，水位下降。据 2000 年《广东省普宁市江河流域综合规划》估算，全市水系多年平均径流深 1174 毫米，多年平均径流量 19.02 亿立方米，人均 936 立方米，为广东省人均 2520 立方米的 37.14%，为全国人均 2213 立方米的 42.30%。榕江、练江、龙江发源于普宁市境内。集水面积 100 平方公里以上的支流有练江水系的北港水，榕江水系的洪阳河，龙江水系的崩坎溪和高埔溪；集水面积 50—100 平方公里的有练江水系的白坑湖水、白马溪、汤坑溪，榕江水系的石牌溪、火烧溪，龙江水系的南洋仔水。普宁市河流水系分布见图 1.4-2。

图 1.4-2 普宁市河流水系分布图

1.4.5 土壤

根据《广东省土壤类型图》可知，普宁市土壤类型有河积土田、潴育水稻土、谷积土田、麻红壤、麻红壤和麻黄壤等类型。普宁市土壤类型分布见图 1.4-3。

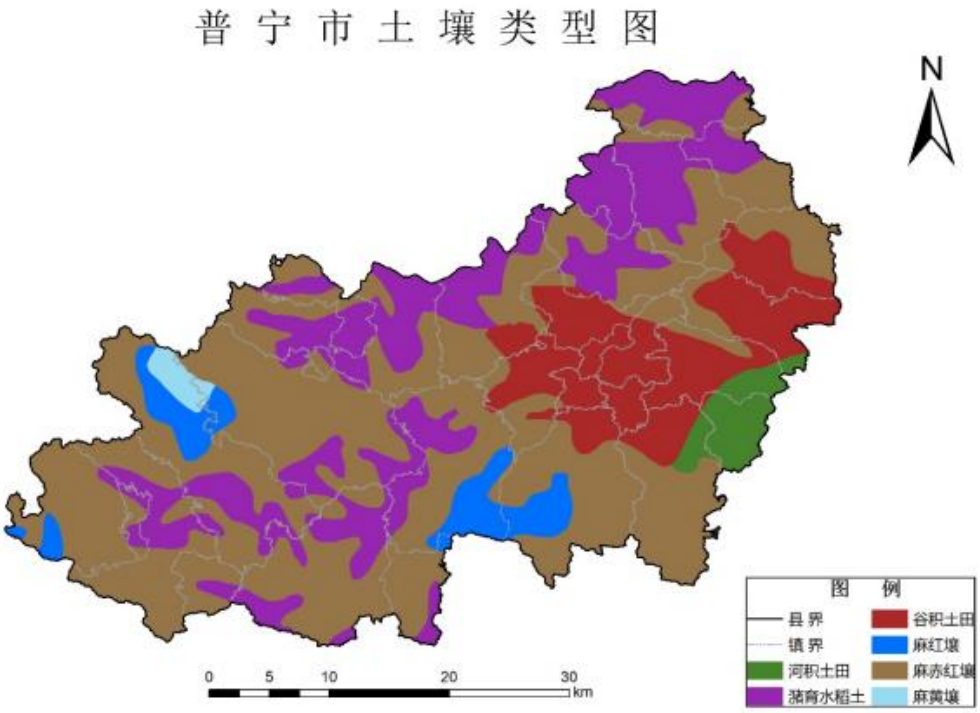

图 1.4-3 普宁市土壤类型分布图

1.4.6 植被

普宁市乡土树种约有 13 种，如杉、马尾松、红椎、桐、檫等；珍稀木有桫椤；普宁引进树种约有 47 种，如苦楝、川楝、麻楝、楝叶吴、湿地松等；竹类约有 10 种，如黄竹、绿竹、麻竹、广宁竹、青皮竹等；优势果类约有 9 种，如蕉柑、青榄、乌橄榄、青梅、荔枝等；常见果类约有 28 种，如橘、橙、柚、柠檬（红柠檬、香柠檬）、李等；野生果约有 19 种，如桃金娘、地稔、走马胎、野山楂、金樱等；珍稀果约有 6 种，如人参果、人面果、猕猴桃、苹婆、富士柿等；木本约有 26 种，如玉兰、桂花、木芙蓉、石榴、牡丹等；草本约有 25 种，如芙蓉、菊花、万年青、凤仙、迎春花等；草类约有 20 种，如茅草、芦草、蒲草、水草、芒萁等；引进草种约有 9 种，如柱花草、糖蜜草、大翼豆、狼尾草、棕籽雀稗等；药类约有 400 种，如巴戟、芦荟、春根藤、黑老虎、钩藤、山葱籽、青根、血风根、川山龙、刘寄奴、淡竹等。

据统计，普宁市林地面积约 815.56km^2，园地面积约 217.17km^2，草地面积 115.66km^2，林草植被覆盖率约为 70.89%。普宁市植被覆盖度分布见图 1.4-4。

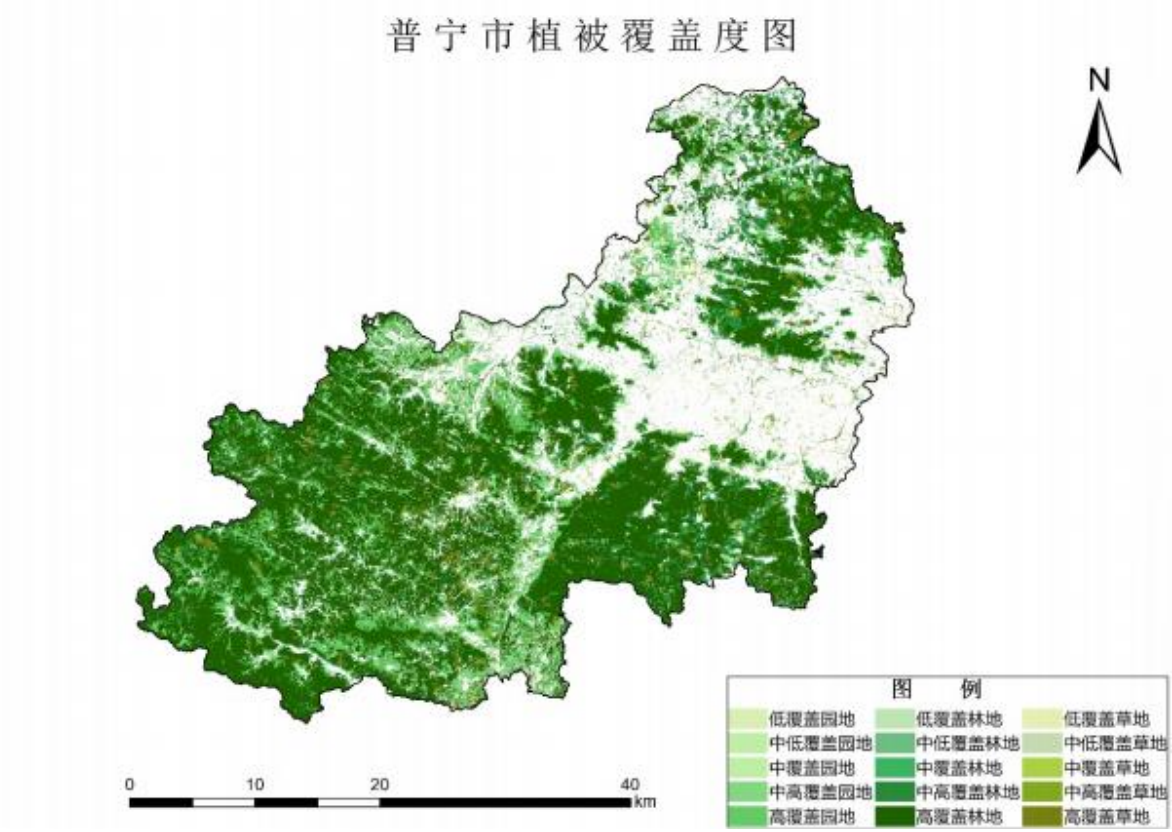

图 1.4-4 普宁市植被覆盖分布图

1.5 土地利用

1.5.1 土地利用现状

根据《普宁市水土保持规划（2020~2030 年）》，普宁市土地利用以林地为主，面积为 815.56km^2，占普宁市总面积的 50.34%；其次，园地面积 217.17km^2，占普宁市总面积的 13.41%；然后是耕地面积为 208.10km^2，占普宁市总面积的 12.85%；其他土地利用类型面积从大到小依次为建设用地 183.11km^2，占总面积的 11.30%；草地面积 115.66km^2，占总面积的 7.14%；水域及水利设施用地面积 49.24km^2，占总面积的 3.04%；交通运输用地面积 31.14km^2，占总面积 1.92%；其他土地面积 0.02km^2。

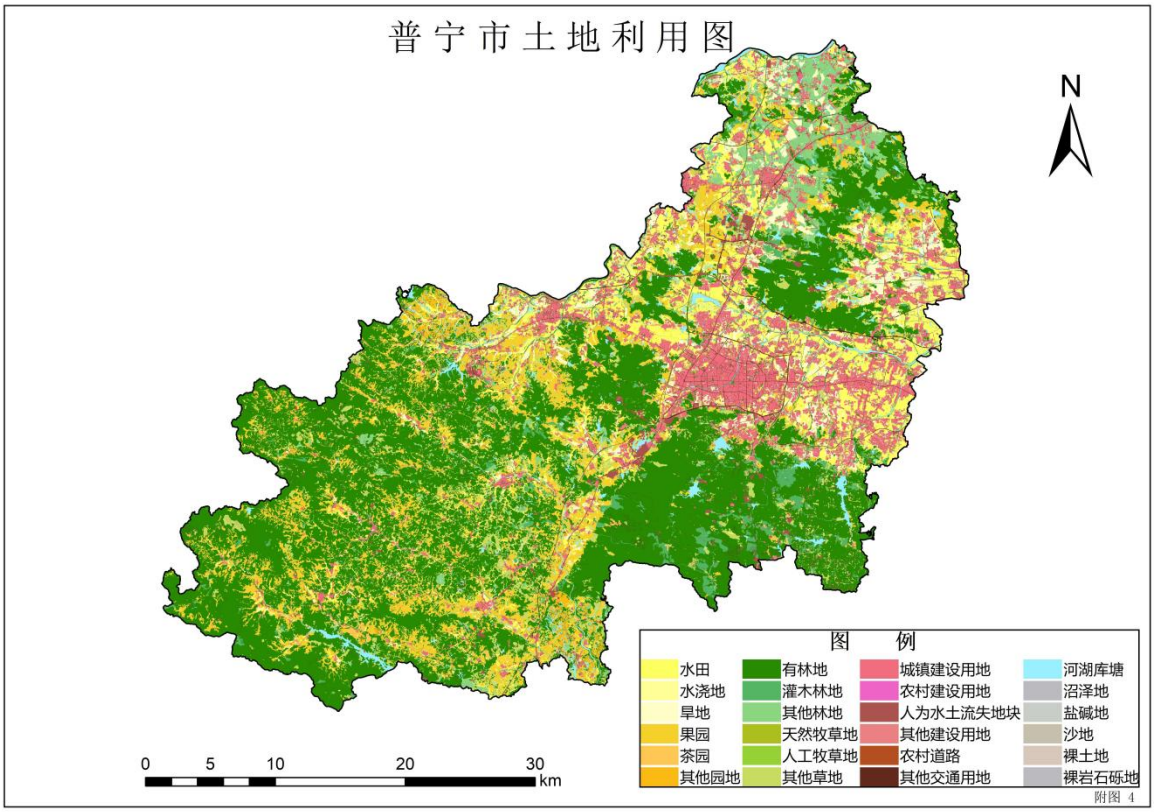

图 1.5-1 普宁市土地利用现状图

1.5.2 土地利用现状特征分析

依据普宁市土地资源调查结果，普宁市林地和草地等生态用地的面积约 931.22km^2，占全县土地总面积的 57.48%，占比较低。近年来，普宁市社会经济飞速发展，城市经济社会发展重视 GDP，重视工业等生产性建设，导致生态用地被扰动及占用，表土被破坏流失，极难恢复其生态功能。

城镇化和工业化的快速进程带来土地生态安全保障能力下降。境内城镇化、工业化的快速发展，使全县生态用地逐渐减少。由于城镇植被少，建筑物密度高，水泥、沥青等不透水下垫面所占比重大，降雨缺少植被截留、林下入渗等过程，雨滴降落地

面后将迅速汇集并转变为地表径流，加剧城镇洪涝灾害的发生。城镇化进程中，破坏原地表地貌，在场地平整后未立即利用或采取相关防护措施，造成侵蚀劣地，在降雨径流冲刷下，引发大量水土流失。城镇水土流失使人们赖以生存的水土资源遭到损失，造成城镇排水管网淤塞、受水河流河床淤积升高，使城镇防洪压力增大，不仅影响到城镇居民的生活，还降低了城镇生态系统自我修复功能。

1.5.3 坡度分级情况

1984 年，中国农业区划委员会颁布了《土地利用现状调查技术规程》，其中对耕地坡度进行了五级划分，不同坡度级别对耕地利用产生不同影响，叙述如下：

一级坡度：当耕地坡度≤2°时，通常不会出现水土流失现象。

二级坡度：在 2°~6°的坡度范围内，可能会发生轻度土壤侵蚀，需要注意水土保持措施。

三级坡度：6°~15°的坡度区间，中度水土流失的可能性增加，应采取如修筑梯田等高种植等措施加强水土保持。

四级坡度：在 15°～25°的坡度上，水土流失问题严重，必须实施包括工程和生物在内的综合防治措施。

五级坡度：对于坡度>25°的区域，《中华人民共和国水土保持法》规定为开荒的限制坡度，禁止在此坡度上开荒种植农作物。已开垦的土地应逐步退耕，恢复林草植被。普宁市坡度分级示意图见图 1.5-2。

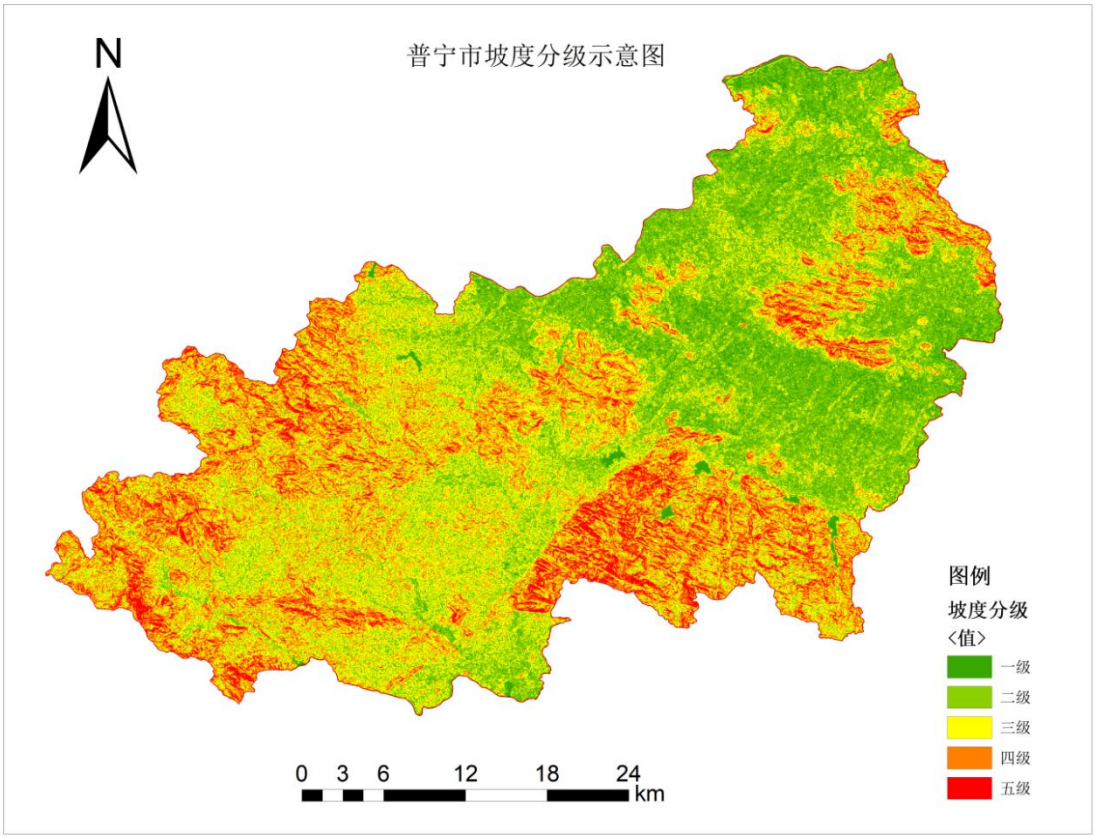

图 1.5-2 普宁市坡度分级示意图

1.6 水土流失与水土保持状况

1.6.1 水土流失现状

根据广东省 2024 年水土流失动态监测成果，普宁市土地总面积为 1620km^2，其中微度侵蚀面积 1494.53km^2，占土地总面积的 92.25%，水力侵蚀面积 125.47km^2，占土地总面积的 7.75%。水力侵蚀中，轻度侵蚀面积最大（78.43km^2），占水力侵蚀总面积的 62.51%，剧烈侵蚀面积最小（0.06km^2），占水力侵蚀总面积的 0.05%。普宁市近年来以微度侵蚀为主。

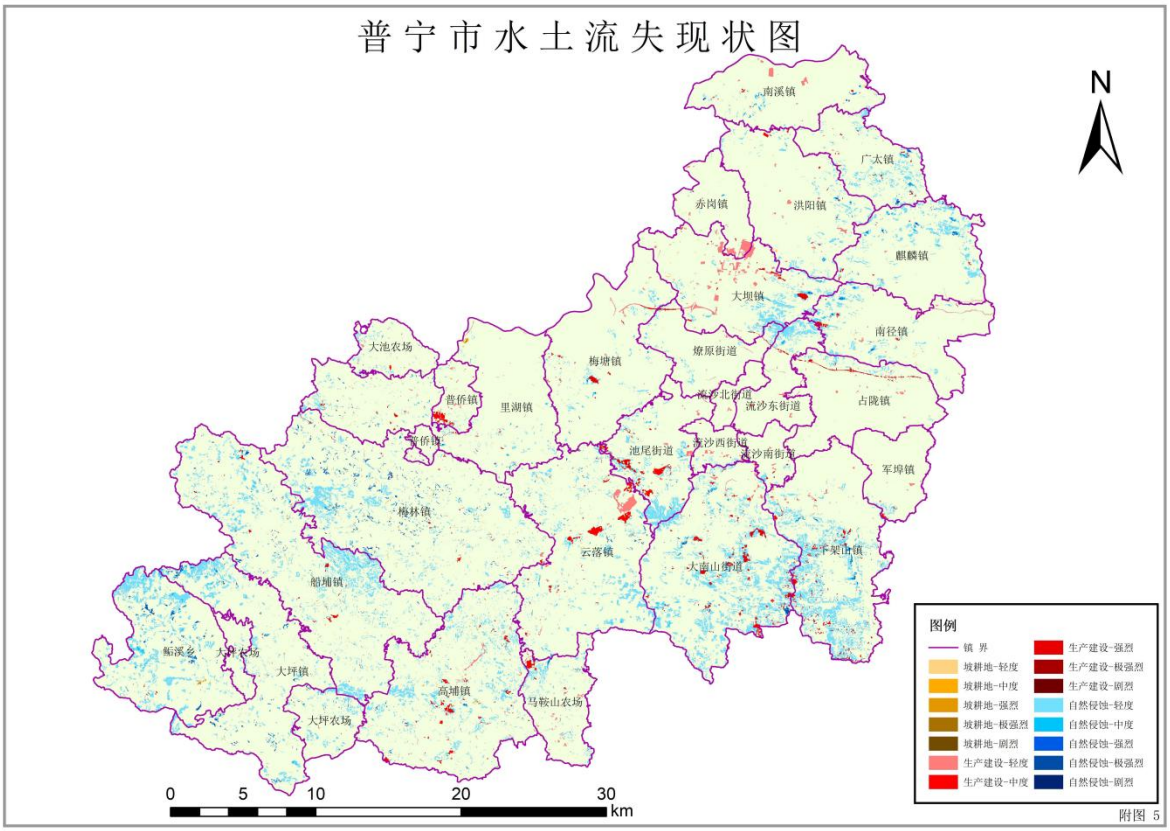

图 1.6-1 普宁市水土流失现状图

1.6.2 水土保持状况

近年来，普宁市各级政府高度重视生产建设项目开发建设过程中的水土流失监管，改善了区域生态环境和城市居民的居住环境以及农村生产条件，促进了经济的持续发展。特别是近几年来，普宁市水土保持事业在机构建设、统筹规划、综合治理、预防监督等方面取得了显著成效。

（1）建立水土保持机构

为切实履行水土保持法律、法规赋予水行政主管部门的职责，适应水土保持监督管理工作的需要，普宁市已建立了水土保持监督管理队伍，目前，普宁市水利局设立有建管股，局下设水土保持站，并有专职负责水土保持相关业务的工作人员；1997 年 1 月，普宁市设立普宁市水土保持预防监督站，2012 年 6 月普宁市设立普宁市水土保持站（加挂普宁市水土保持预防监督站牌子），主要任务为拟定水土保持规划并监督实施，组织水土流失的综合防治和监测预报，做好水土保持设施的监督实施和验收工作，组织实施水土保持信息系统的建设工作。依法保护、管理水土保持成果和设施，审批水土保持方案报告书（表），收缴水土防治费，水土保持补偿费，并实施监督检查等。二十年来，普宁市水土保持预防监督站及普宁市水土保持站的建立，对强化生产建设项目的水土保持管理，遏制人为水土流失，保护生态环境发挥了重要作用，由

于在水土流失治理、预防监督方面突出的成效，普宁市水土保持预防监督站成立之初，被广东省水利厅评为全国第三普水土保持监督执法试点先进单位。

（2）水土保持监督监管

根据广东省水利厅关于水土保持监督管理能力建设的有关要求，在市水利局的正确领导和指导下，市水土保持站统筹负责开展普宁市水土保持监督管理能力建设工作，并编制了《普宁市水土保持监督管理能力建设材料汇编》。能力建设工作取得了预期成效，得到了省水利厅验收组的一致好评，并通过了省级验收。几年来，普宁市全面加强了生产建设项目水土保持工作的监督管理，监督管理能力和水平有了较大提高。近年来，普宁市水利局依法审批水土保持方案报告书共30多起，全市生产建设项目水土保持方案编报率逐年上升。依照《水土保持法》开展了水土保持行政管理、监督、督察等工作。普宁市水行政主管部门加强水土保持监督执法工作，督促项目业主依法编报水土保持方案。定期、不定期组织对全市范围内进行水土保持监督检查，特别对上三坑水库、三坑水库、汤坑水库和白沙溪水库等主要饮用水源地进行重点监督检查。全面落实上级水行政主管部门对水土保持工作的部署和要求，开展辖区内生产建设项目“天地一体化”监管专项行动，认真复核，及时填录数据资料。通过持续开展辖区内生产建设项目“天地一体化”监管专项行动，进一步推进我市水土保持信息化工作，为水土保持监管工作奠定良好基础。

（3）统筹规划

近年来，普宁市加强了水土保持生态建设前期工作力度，完成的与水土保持生态环境建设有关的相关规划有：《普宁市城市总体规划》、《普宁市生态保护与建设规划（2016-2020年）》、《普宁市林业发展规划（2014-2020年）》、《普宁市林业生态红线划定工作方案》等。这些规划对指导全市水土流失综合整治及专项治理工作，发挥了重要作用。

（4）综合治理

近年来，普宁市水利行政主管部门多次统筹自然资源、农业农村、林业及环保等多个部门，协同治理区域内各行政职责范围内的水土流失，并出色的完成了全国水土保持规划揭阳市下达的普宁市规划考核工作。

二、划定依据与技术路线

2.1 指导思想

以习近平生态文明思想为指导，全面贯彻落实“绿水青山就是金山银山”理念，严格执行《中华人民共和国土地管理法实施条例》等法律法规及《自然资源部关于经济发展用地要素保障工作中严守底线的通知》（自然资发〔2023〕90 号）要求，统筹普宁市经济发展与生态保护需求，科学划定禁止开垦陡坡地范围，强化水土流失防治，筑牢区域生态安全屏障，推动县域经济社会可持续发展。紧密结合国土空间规划、“三区三线”划定与生态保护红线管理，强化部门协同、政策衔接。坚持“应划尽划，应保尽保”原则，以第三次全国国土调查成果为底数，综合考量土地利用现状与坡度，确保划定集中连片区域不小于 5hm^2；秉持“生态优先，保护为要”理念，将人与自然和谐共生贯穿工作始终，科学处理高质量发展与高水平保护的关系；采用“科学划定，定量结合”方法，以定量判别为主、定性判定为辅，实现划定范围精准落地、边界清晰、便于管理，切实筑牢县域生态安全屏障，推动经济社会发展全面绿色转型。

2.2 划定依据

2.2.1 法律法规

（1）《中华人民共和国水土保持法》（1991 年 6 月 29 日第七届全国人民代表大会常务委员会第二十次会议通过，2010 年 12 月 25 日第十一届全国人民代表大会常务委员会第十八次会议修订，2011 年 3 月 1 日起实施）；

（2）《广东省水土保持条例》（2016 年 9 月 29 日广东省第十二届人民代表大会常务委员会第二十八次会议通过，2017 年 1 月 1 日起实施）。

2.2.2 其他参考资料

（1）《水利部办公厅关于印发水土保持重点区域划定技术指南的通知》（办水保〔2024〕2 号，水利部办公厅，2024 年 1 月 4 日）；

（2）《关于印发水土保持重点区域划定技术问题工作提示（三）的函》（水总便函〔2025〕230 号，水利部水利水电规划设计总院，2025 年 5 月 9 日）；

（3）《广东省水利厅办公室关于下发禁止开垦陡坡地划定参照范围的函》（粤水办水保函〔2025〕25 号，广东省水利厅办公室，2025 年 3 月 17 日）；

（4）《普宁市水土保持规划（2020~2030 年）》（ 普宁市水利局，2021 年 11 月）；

（5）《普宁市国土空间总体规划（2020-2035 年）》（普宁市自然资源局，2022 年 12 月）。

2.3 划定目的

禁止开垦陡坡地范围划定的主要目的是保护生态环境、防治自然灾害、保障可持续发展，具体包括以下几个方面：

（1）防治水土流失，保护土壤资源

陡坡地开垦会破坏原生植被，导致土壤裸露，在降雨或风力作用下极易发生严重的水土流失。划定禁止开垦范围可减少土壤侵蚀，保持土地肥力，维护农业长期生产力。

（2）减少滑坡、泥石流等地质灾害风险

陡坡地开垦可能破坏山体稳定性，诱发滑坡、崩塌等灾害。禁止开垦能降低人为活动对地质结构的干扰，保障周边居民生命财产安全。

（3）维护水源涵养功能

陡坡植被能有效截留降水，补充地下水。若开垦为农田或建设用地，会削弱水源涵养能力，影响下游水资源供应，甚至引发干旱或洪涝。

（4）保护生物多样性

陡坡地常是生态系统敏感区，禁止开垦有助于保留野生生物栖息地，维持生态平衡，避免因人类活动导致物种灭绝或生态链断裂。

（5）落实国家法律法规与政策

根据《中华人民共和国水土保持法》《中华人民共和国土地管理法》等规定，25°以上陡坡地原则上禁止开垦。划定范围是依法管理土地、履行生态保护责任的重要措施。

（6）促进生态修复与绿色发展

通过限制开发，鼓励退耕还林还草，推动陡坡地自然恢复或人工修复，实现生态效益与长期经济效益的统一。

2.4 技术路线

2.4.1 前期准备

禁止开垦陡坡地范围划定工作需要使用近期高清卫星遥感影像数据并经校正处理后作为内外业工作底图，卫星影像数据处理应符合国家卫星影像图制作规程和本次划定工作的需求。处理好的卫星影像图在基础地理信息基础上叠加国土三调成果、县

（市、区）坡度分级、水土流失动态监测等矢量数据，开展划定工作，需要收集的资料如下。

（1）收集县级行政区划矢量边界、乡镇行政区划矢量边界、数字高程模型（DEM）、高分辨率遥感影像、第三次全国国土调查数据（林地、草地、裸土地图斑矢量边界，以及坡度分级数据）、“三区三线”数据（确定耕地保护红线、城镇开发边界线）、高标准农田分布数据。

（2）数字高程数据（DEM）分辨率应不低于30m，高分辨率遥感影像空间分辨率应优于2.0m，有条件的地区可使用更高精度的数据；涉及的其他相关空间数据应满足禁止开垦陡坡地范围划定要求，原则上比例尺不低于1：1万。

（3）2024年普宁市水土流失动态监测成果。

（4）区自然资源、林业、农业农村等部门禁止开垦范围划分成果和规划。

（5）相关法律法规文件：明确禁垦陡坡地的坡度标准及划定依据。

2.4.2 确定禁止开垦坡度

根据国家和地方相关规定，确定禁垦陡坡地的坡度阈值。对普宁市来说，坡度大于一定度数（25度）的土地可初步划定为禁垦陡坡地范围。

2.4.3 数据内业处理与分析

根据省水利厅下发的普宁市禁止开垦陡坡地范围参照数据，结合普宁市第三次全国国土调查2022年度变更数据（林地、草地、裸土地图斑矢量边界，以及坡度分级数据）、“三区三线”矢量成果、高标准农田数据、最新遥感影像数据（删除最新地类不是林草地和裸土地区域），初步确定禁垦陡坡地的范围。

2.4.4 范围划定与修正

（1）实地核查

针对初步划定的图斑，选取边界模糊、属性存疑区域开展实地踏勘，组织专业人员进行实地勘察，利用无人机倾斜摄影、GNSS定位设备获取高精度数据，核实划定范围内的土地实际情况，包括坡度、土地利用现状、生态环境等。对与实际情况不符的区域进行调整和修正。

（2）边界确定

根据实地核查结果，利用GIS软件精确确定禁垦陡坡地的边界，确保边界清晰、准确。

2.4.5 意见征集与优化

针对省水利厅下发的普宁市禁止开垦陡坡地范围参照数据征求相关部门、镇（场）意见。相关部门结合区域“水土保持法、土地管理法、水土保持空间管控的意见、地方水土保持条例、相关部门规划（特别是国土空间规划）、生态保护红线等”，对参照范围提出相关意见。根据各部门反馈意见对划定结果进行优化调整。

2.4.6 成果输出与应用

（1）成果输出

生成禁垦陡坡地范围图，面积等信息。编写划定报告，详细说明划定的技术方法、过程和结果。

（2）应用与管理

将划定成果提供给相关部门，作为土地管理、生态保护和规划制定的依据。建立动态监测机制，定期对禁垦陡坡地范围进行监测和更新，确保其有效性和准确性。

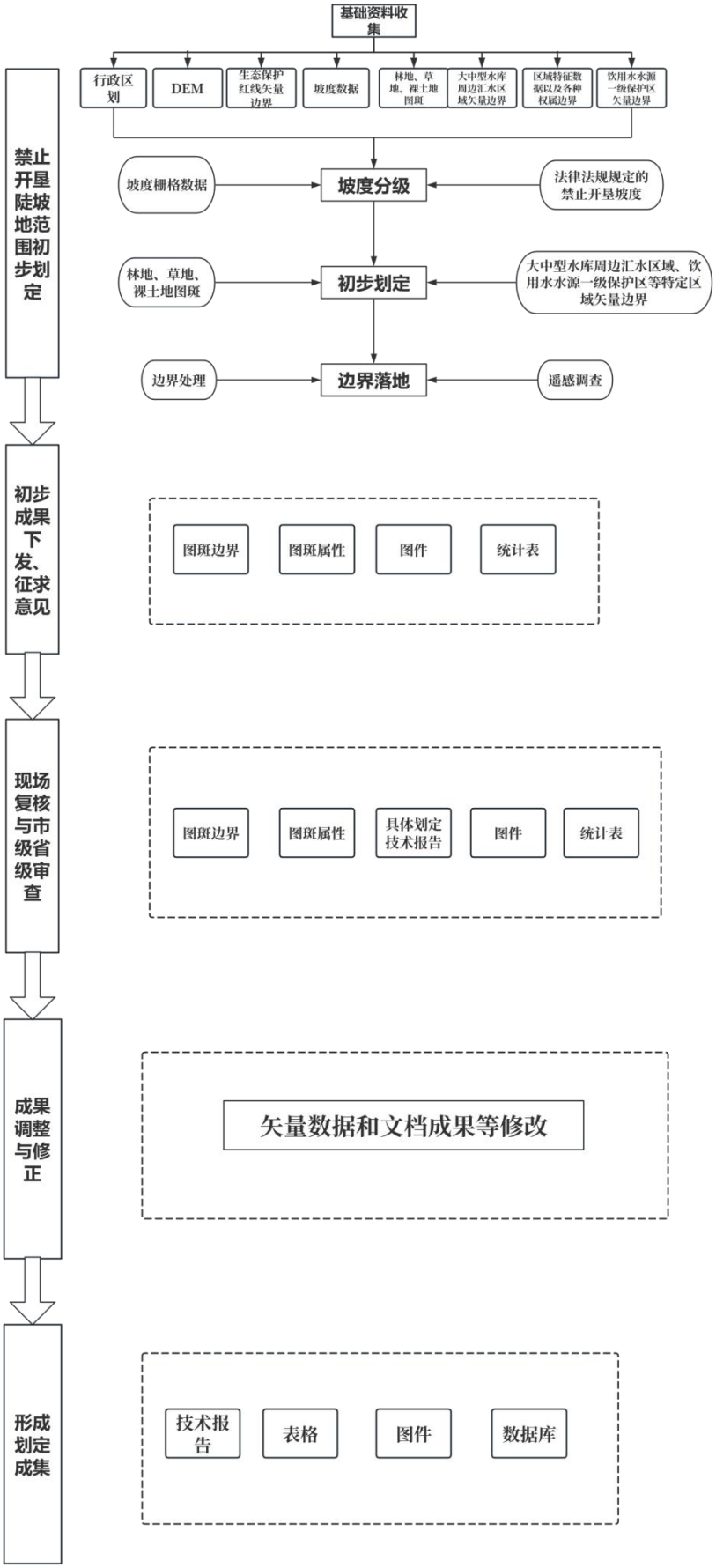

图 2.4-1 普宁市禁止开垦陡坡地范围划定技术路线图

三、划定方法

3.1 划定原则

（1）政府主导，部门协作

县级人民政府是禁止开垦陡坡地范围划定的责任主体，禁止开垦陡坡地范围划定工作由省水利厅负责技术指导，市水务局统筹协调、县级水利（务）部门牵头具体负责，自然资源、林业、农业农村等部门密切配合，有序推进辖区禁止开垦陡坡地范围划定工作。

（2）统筹协调，做好衔接

禁止开垦陡坡地范围划定工作结合国土空间规划、“三区三线”划定和生态保护红线管理，衔接《中华人民共和国土地管理法实施条例》中禁止开垦的范围要求、《自然资源部关于经济发展用地要素保障工作中严守底线的通知》（自然资发〔2023〕90号）中复垦耕地“三个禁止”要求等统筹协同推进禁止开垦陡坡地范围划定工作。

（3）应划尽划，应保尽保

以第三次全国国土调查成果中的林地、草地和裸土地图斑为底数，根据国土调查图斑的坡度综合划定，尊重土地利用现状，同地类集中连片区域可合并处理，做到应划尽划，应保尽保，划定集中连片图斑面积不小于 $5hm^2$。

（4）生态优先，保护为要

坚持人与自然和谐共生的发展理念，科学划定禁止开垦陡坡地范围，降低发展的资源环境代价，因地因时制宜，分区分类施策，努力处理好高质量发展和高水平保护的关系。

（5）科学划定，定量结合

遵循科学划定、落地准确、边界清晰、便于管理的要求，采取定量判别为主、定性判定为辅的方法进行划定。

3.2 划定方法和步骤

（1）禁垦坡度的确定

禁垦坡度是指禁止开垦的坡度，禁止开垦陡坡地就是禁止开垦坡度以上的土地。

关于禁止开垦陡坡地的界定，主要根据《中华人民共和国水土保持法》规定，坡度在禁垦坡度 25°以上的陡坡地。在 25°以上陡坡地种植经济林的，应当科学选择

树种，合理确定规模，采取水土保持措施，防止造成水土流失。省、自治区、直辖市根据本行政区域的实际情况，可以规定小于25°的禁止开垦坡度，目前广东省未有相关规定，因此普宁市禁垦坡度均在25°以上。禁止开垦的陡坡地的范围由当地县级人民政府划定并公告。

（2）生产坡度数据

根据省水利厅下发普宁市禁止开垦陡坡地范围参照数据，普宁市禁止开垦陡坡地范围划定基本单元优先使用第三次全国国土调查成果坡度分级数据。但根据外业核查，少部分下发图斑地块平均坡度低于25°，因此有必要利用数字高程模型（DEM），计算生成各图斑坡度栅格数据，用于外业核查时选取调研图斑，外业核查时可重点选取计算出的平均坡度较小的图斑。数字高程数据（DEM）分辨率应不低于30m，高分辨率遥感影像空间分辨率应优于2.0m，有条件的地区可使用更高精度的数据；涉及的其他相关空间数据应满足禁止开垦陡坡地范围划定要求，原则上比例尺不低于1：1万。

对提取的禁止开垦坡度栅格数据进行栅格转矢量处理，生成禁止开垦坡度矢量数据。

（3）初步划定禁止开垦陡坡地范围

依据省水利厅下发的普宁市禁止开垦陡坡地范围参照数据，结合第三次全国土地调查数据中的林地、草地和裸土地图斑矢量数据、普宁市镇街边界矢量数据，进行叠加分析，补齐下发数据中地类信息和镇街信息。同时结合最新遥感影像，对下发区域内土地利用类型发生变化的图斑，如林地变交通用地、林地变农村建设用地等，在GIS软件中进行图斑删除、边界调整等。

此外，对二十五度以下禁止开垦陡坡地范围，主要为对大中型水库周边汇水区域、饮用水水源一级保护区、河湖管理范围、特殊基岩母质（风化花岗岩、紫色砂页岩、红砂岩、泥质页岩）等区域，各区有特定禁止开垦要求的，综合考虑特点要求，根据禁垦坡度，在修改后的省级下发数据基础上补齐以上区域内禁止开垦陡坡地的范围。

（4）剔除特定区域

在确定了禁止开垦的初步范围后，需要进行一系列的剔除操作。首先，要剔除“三区三线”中矢量图中耕地保护目标。其次，各区已征地范围、城镇开发边界、永久基本农田范围、高标准农田范围、耕地集中整治区、后备耕地或储备耕地等也需要被剔除，因为这些区域有着明确的用途和规划。这些变化反映了土地利用的实际情况，需

要进行更新和调整。最后，结合最新的高分辨率遥感影像，还要剔除城市内部、城镇周边以及坡度明显发生变化的区域，以确保划定范围的准确性和合理性。

（5）外业复核

内业划定结果采用重点或典型抽样调查方法进行验证，验证样本在空间上应均匀分布且应包含划定为禁止开垦陡坡地的所有地类，应满足《水土保持遥感监测技术规范》《水土流失动态监测技术指南》等的要求，外业调查抽取小斑比例宜为 3%~5%，重点选取近山、村镇周边、道路两侧等人为活动集中区域，以及集中连片面积在 5hm^2 以上的图斑，根据现场复核验证结果对初步划定的禁止开垦陡坡地范围进行调整，将相邻图斑进行合并处理，剔除面积小于 5hm^2 的图斑，形成最终普宁市禁止开垦陡坡地范围矢量数据。

外业调查是确定禁止开垦陡坡地范围界线、面积、地类的重要环节，以禁止开垦陡坡地范围内业矢量数据和卫星影像数据为基础，制作外业调查核实图（纸质或电子），通过外业补充调查，主要完成以下工作：以小班为单位进行现场调查核实，调查核实的主要内容为小班坡度分级、四至界线、小班的基本信息。其步骤如下：

①利用现有资料结合现场核实，以小班为单位进行现场调查核实，调查核实禁止开垦陡坡地范围小斑属性。

②结合现场地物、地形特征划定禁止开垦陡坡地范围界线，并充分利用卫星定位系统逐片定位勾绘并形成矢量数据，且现场要做好拐点坐标的数据记录工作。

③外业调查核实时，应对内业禁止开垦陡坡地范围的属性数据进行校核和修正。

④外业调查中确定为禁止开垦陡坡地范围的界线，应充分征求各乡（镇、街）政府的意见，以确保划定结果能得以落实。

（6）征求意见

外业调研后，根据调研结果对划定区域矢量数据进行修改，形成初步划定成果，县级水行政主管部门按程序将划定成果公示并征求同级发改、财政、自然资源、生态环境、农业农村、林业等部门意见，根据相关意见完善划定成果。

（7）成果修改完善

根据外业调查结果、各部门反馈意见及专家评审意见，对划定成果进行修改完善。

四、划定成果

4.1 陡坡地初步划定成果

4.1.1 初步成果

2025 年 4 月，广东省水利厅第一次下发禁止开垦陡坡地参照范围，普宁市禁止开垦陡坡地初步范围划分面积为 67187.20hm^2，涉及图斑 951 个，占普宁市土地总面积的 41.47%。普宁市各镇（街）中，船埔镇禁止开垦陡坡地面积最大，为 9521.06hm^2，占普宁市总禁止开垦陡坡地面积的 14.17%；流沙南街道禁止开垦陡坡地面积最小，为 22.47hm^2，占普宁市总禁止开垦陡坡地面积的 0.03%；军埠镇、赤岗镇、流沙北街道无禁止开垦陡坡地。普宁市禁止开垦陡坡地初步范围划分见图 4.1-1。

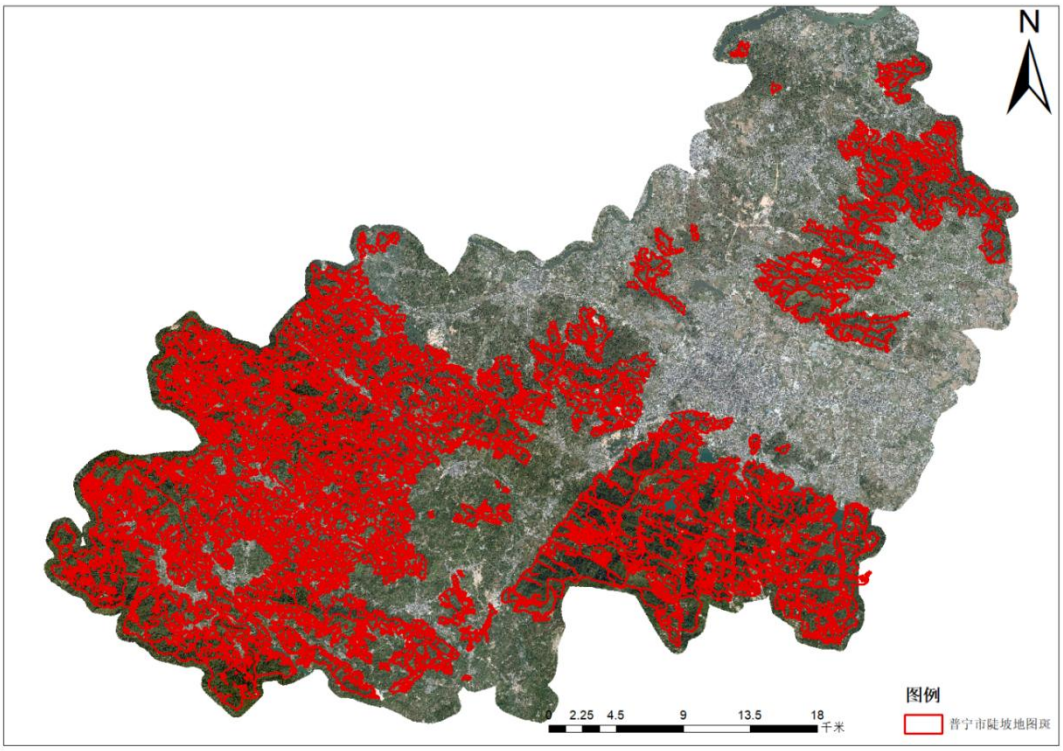

图 4.1-1 普宁市禁止开垦陡坡地初步范围划分图

4.2 复核调整

普宁市禁止开垦陡坡地范围边界修正和复核验证主要采取内业复核、征求意见与外业复核相结合的方法。

4.2.1 内业复核

2025 年 3 月 25 日至 4 月 9 日，我单位内业复核主要利用高分辨率遥感影像进行复核验证，对广东省水利厅下发的禁止开垦陡坡地参照范围内的图斑（即初步范围），逐个进行范围边界的修正，重点修正临近居民点的图斑、地类发生变化的图斑的图斑等。

经内业优化调整后。普宁市不同区域图斑边界与周边地貌单元和用地情况调整前后情况见图 4.2-1 所示。

图斑编号	调整前	调整后	调整原因
4452810538			适当避让农村居民点；涉及耕地
			适当避让农村居民点；涉及道路

图斑编号	调整前	调整后	调整原因
4452810752	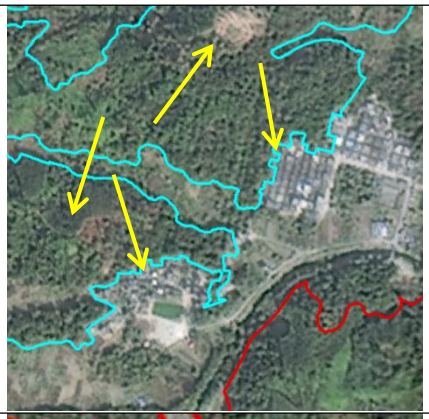		适当避让农村居民点；涉及耕地；坡度小于 25°
4452810768			涉及农村居民点；涉及耕地
4452810393	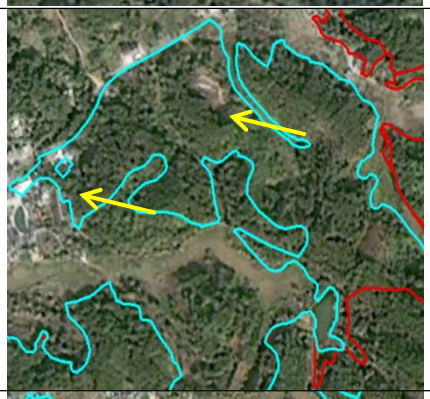	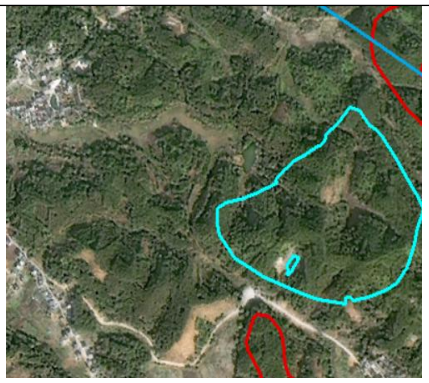	适当避让农村居民点；涉及耕地；坡度小于 25°
4452810393	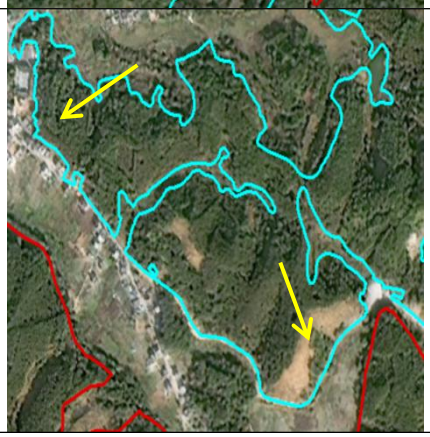		适当避让农村居民点；涉及耕地；坡度小于 25°

图斑编号	调整前	调整后	调整原因
4452810833	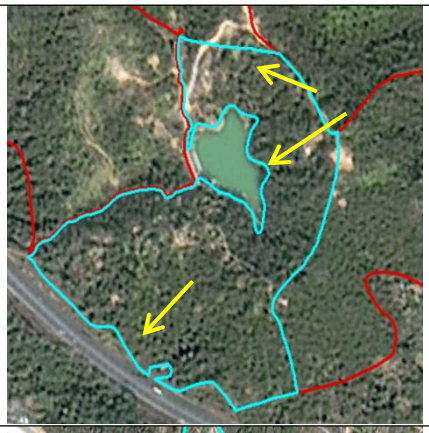		涉及水域；涉及道路
4452810858	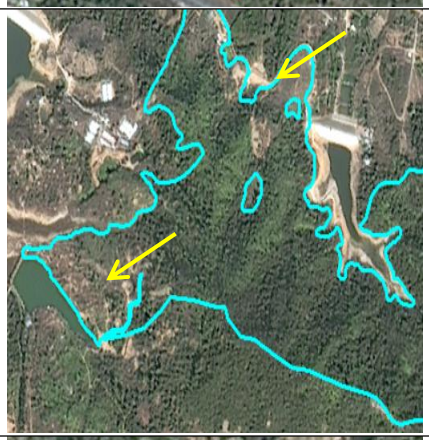		涉及耕地
4452810873	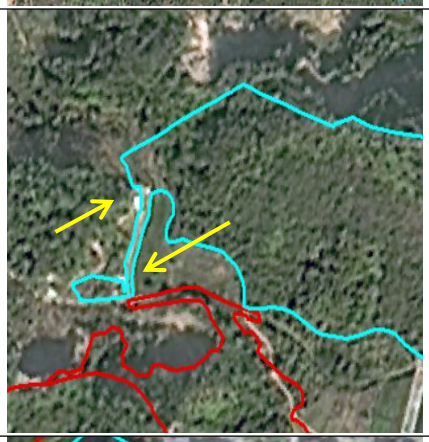		涉及进山道路；坡度小于 25°
4452810445	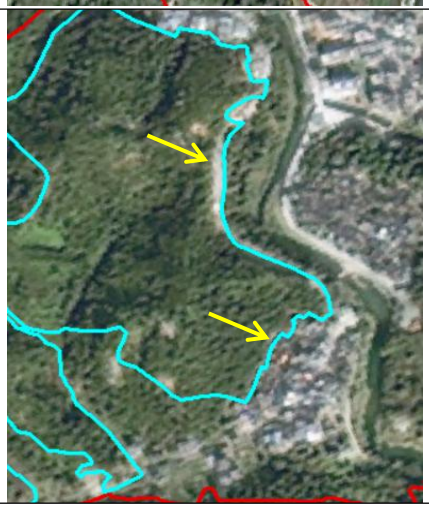	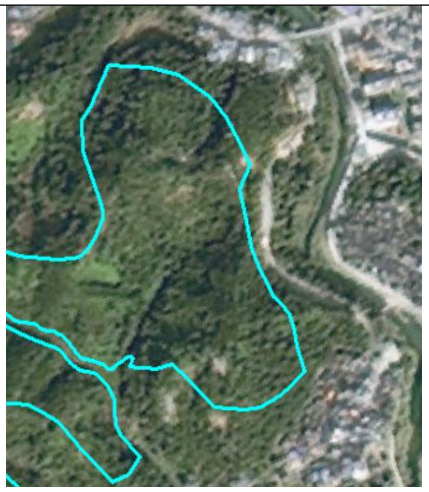	涉及农村居民点；涉及道路

图斑编号	调整前	调整后	调整原因
4452810477	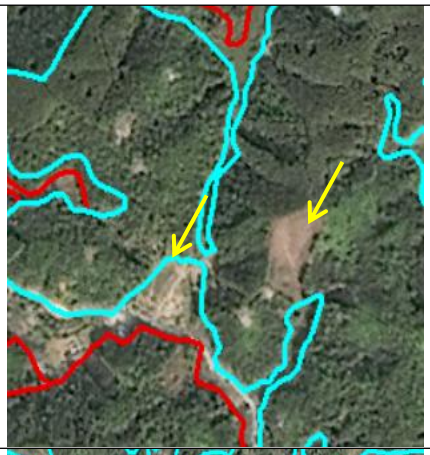		涉及耕地
4452810477	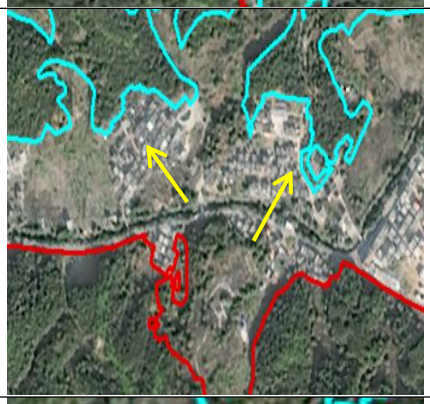		适当避让居民
4452810473			涉及耕地
4452810473	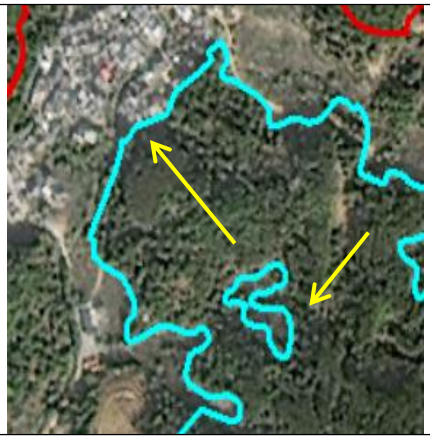	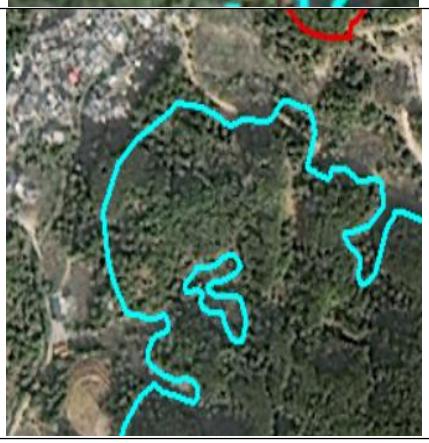	适当避让居民；涉及耕地

图斑编号	调整前	调整后	调整原因
4452810473	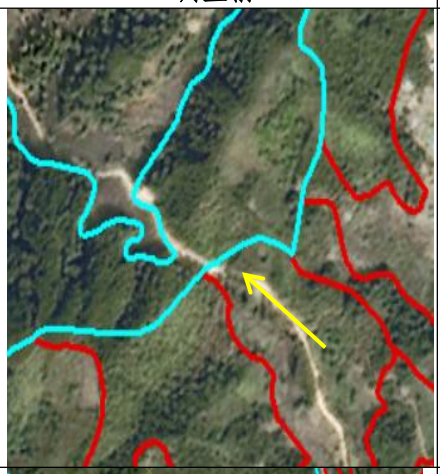		涉及道路
4452810556	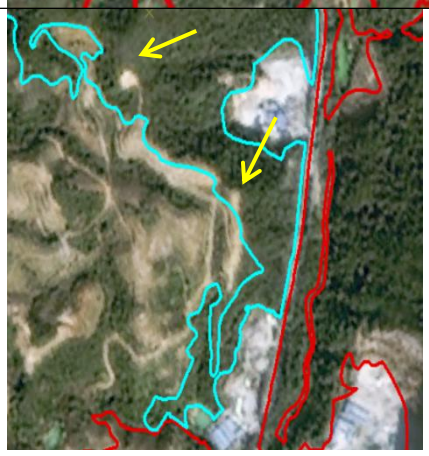		涉及耕地
4452810621	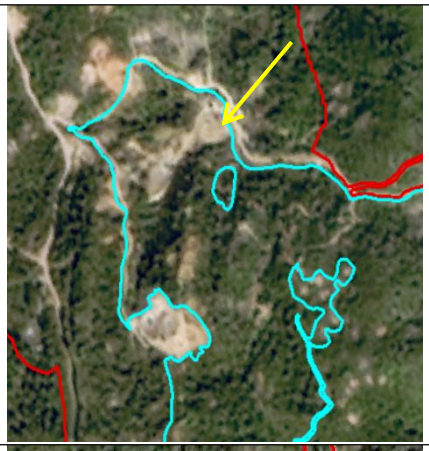		涉及耕地
4452810643		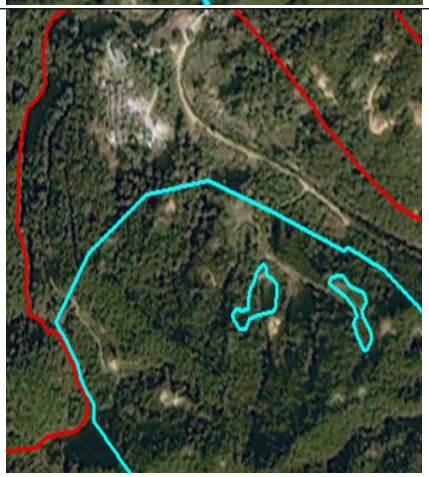	涉及农村居民点

图斑编号	调整前	调整后	调整原因
4452810951	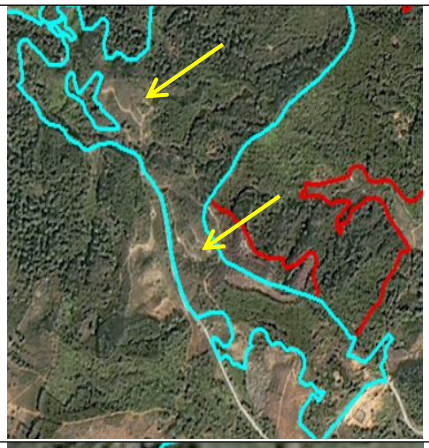		涉及耕地
4452810765	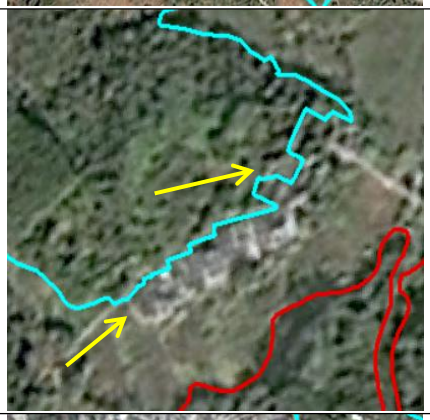		适当避让农村居民点
4452810831		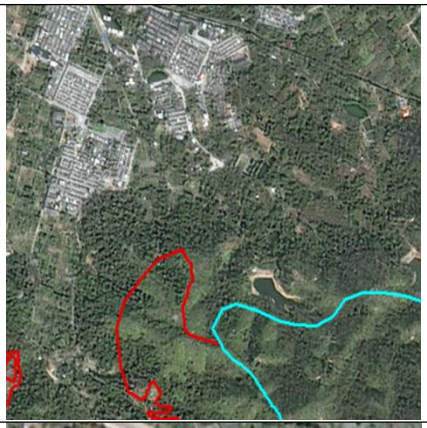	涉及居民区；坡度小于 25°
4452810846			涉及耕地；涉及道路；坡度小于 25°

图斑编号	调整前	调整后	调整原因
4452810862			涉及道路；边界不准确
4452810895	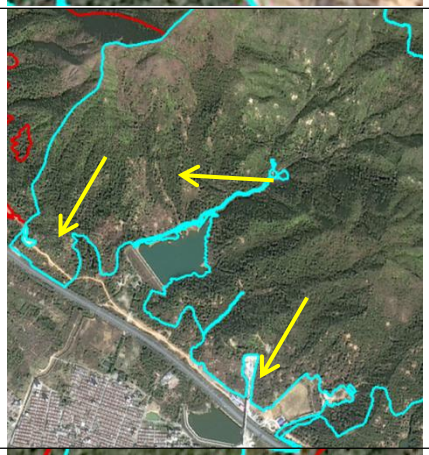	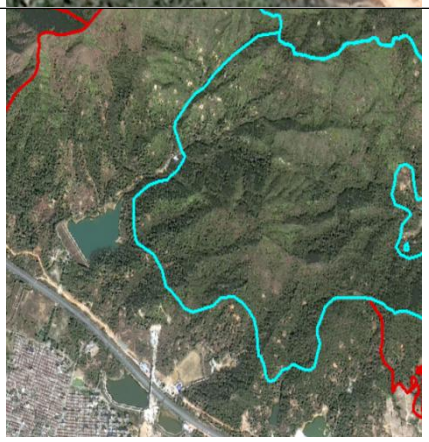	涉及耕地；涉及道路；涉及；居民点
4452810910	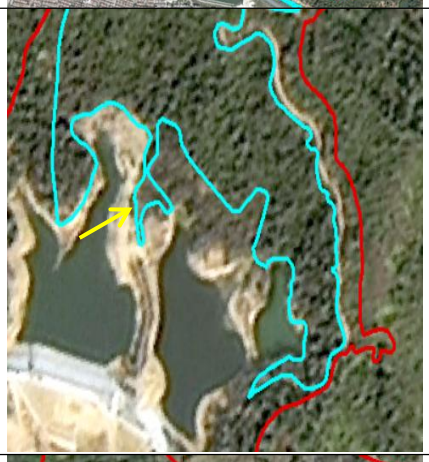		涉及水域；边界不准确
4452810001	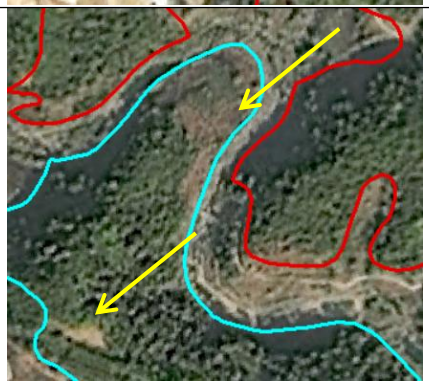	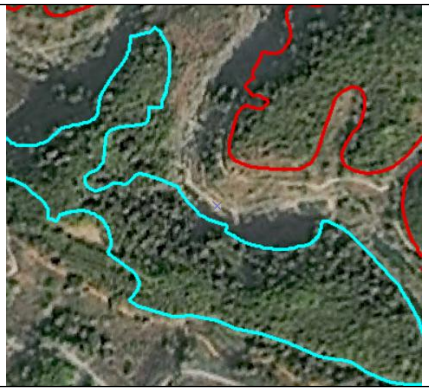	涉及耕地

图斑编号	调整前	调整后	调整原因
4452810026			涉及耕地
4452810042	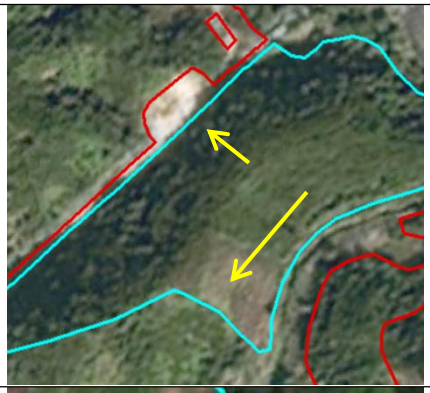		涉及耕地；涉及硬化道路
4452810074			涉及耕地

图 4.2-1 普宁市禁止开垦陡坡地结合影像修正边界对比图

4.2.2 第一次征求意见及修改情况

2025 年 4 月 2 日，普宁市水利局针对禁止开垦陡坡地参照范围第一次征求相关镇（场）及职能部门意见，最终，普宁市发展和改革局、财政局、自然资源局、农业农村局、林业局、揭阳市生态环境局普宁分局、云落镇、下架山镇、麒麟镇、普侨镇、南溪镇、南径镇、梅塘镇、梅林镇、马鞍山农场、燎原街道、里湖镇、后溪乡、洪阳镇、广太镇、大坪镇、大南山街道、流沙西街道、流沙南街道、流沙东街道、流沙北街道、大坝镇、船埔镇、池尾街道、高埔镇、大池农场、大坪农场、赤岗镇、军埠镇、占陇镇均无修改意见。普宁市第一次下发禁垦陡坡地参照范围征求意见汇总见表 4.2-1。

表 4.2-1 普宁市第一次下发禁垦陡坡地参照范围征求意见汇总表

序号	单位	意见（建议）	采纳情况	情况说明
1	普宁市发展和改革局	无意见	/	/
2	普宁市财政局	无意见	/	/
3	普宁市自然资源局	无意见	/	/
4	普宁市农业农村局	无意见	/	/
5	普宁市林业局	无意见	/	/
6	揭阳市生态环境局普宁分局	无意见	/	/
7	普宁市流沙西街道办事处	无意见	/	/
8	普宁市云落镇人民政府	无意见	/	/
9	普宁市下架山镇人民政府	无意见	/	/
10	普宁市麒麟镇人民政府	无意见	/	/
11	普宁市南溪镇人民政府	无意见	/	/
12	普宁市南径镇人民政府	无意见	/	/
13	普宁市梅塘镇人民政府	无意见	/	/
14	普宁市梅林镇人民政府	无意见	/	/
15	普宁市燎原街道办事处	无意见	/	/
16	普宁市里湖镇人民政府	无意见	/	/
17	普宁市洪阳镇人民政府	无意见	/	/
18	普宁市广太镇人民政府	无意见	/	/
19	普宁市大坪镇人民政府	无意见	/	/
20	普宁市大南山街道办事处	无意见	/	/

21	普宁市大坝镇人民政府	无意见	/	/
22	普宁市船埔镇人民政府	无意见	/	/
23	广东农垦马鞍山农场有限公司	无意见	/	/
24	普宁市普侨镇人民政府	无意见	/	/
25	普宁市后溪乡人民政府	无意见	/	/
26	普宁市池尾街道办事处	无意见	/	/
27	普宁市占陇镇人民政府	无意见	/	/
28	普宁市高埔镇人民政府	无意见	/	/
29	普宁市流沙东街道办事处	无意见	/	/
30	普宁市流沙南街道办事处	无意见	/	/
31	普宁市流沙北街道办事处	无意见	/	/
32	广东农垦大池农场有限公司	无意见	/	/
33	广东农垦大坪农场有限公司	无意见	/	/
34	普宁市军埠镇人民政府	无意见	/	/
35	普宁市赤岗镇人民政府	无意见	/	

4.2.3 外业复核

2025 年 8 月至 9 月，我公司在边界修正后的图斑库中重点选取近山、村镇周边、道路两侧等人为活动集中区域以及内业上测得平均坡度远低于 25°的图斑，对集中连片面积在 5hm^2 以上的图斑，通过无人机航拍和边界徒步勘查，对 30 个图斑进行了现场复核验证，复核验证比例为 3.15%，覆盖普宁市所有禁垦陡坡地类型。经现场复核，24 个图斑外业复核与室内判读一致，准确率为 80%；2 个图斑不一致，主要是因为边界局部不准确，坡度小于 25°，因此修改边界，剔除坡度小于 25°区域。删除 4 个图斑，主要是因为图斑面积小于 5hm^2。

经外业优化调整后，普宁市禁止开垦陡坡地面积为 46800.76hm^2。普宁市禁止开垦陡坡地外业复核修正边界对比见图 4.2-3 所示。

县区：普宁市	**乡镇：云落镇**	**图斑号：**4452810562
经纬度：116.08369729,23.26823182	**坡度：**≥25°	**土地利用类型：**林地
图斑属性：准确	**图斑边界：**局部不准确	**备注：**局部区域坡度小于 25°

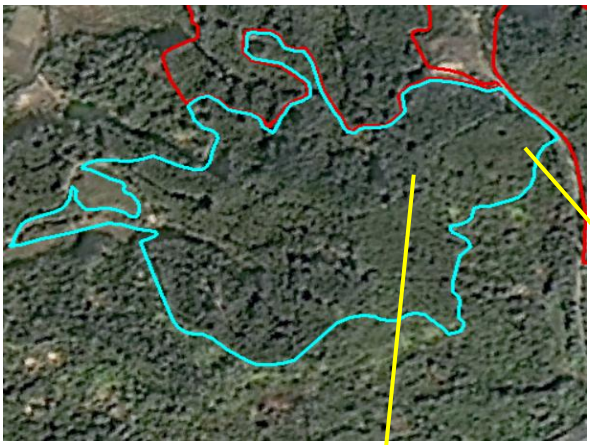

调整前边界

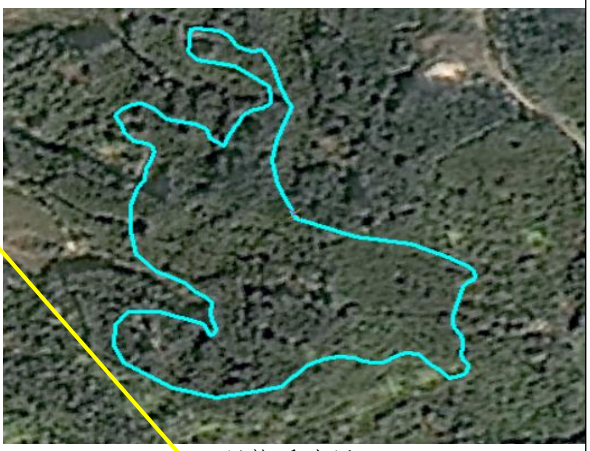

调整后边界

现场照片 1

现场照片 2

现场照片 3

现场照片 4

县区：普宁市	**乡镇：船埔镇**	**图斑号：**4452810445
经纬度：115.91068274，23.20485954	**坡度：**≥25°	**土地利用类型：**林地
图斑属性：准确	**图斑边界：**局部不准确	**备注：**有部分涉及公路，调整图斑边界。

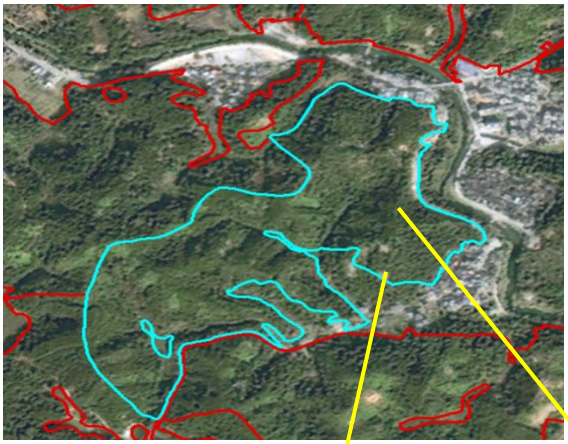
调整前边界

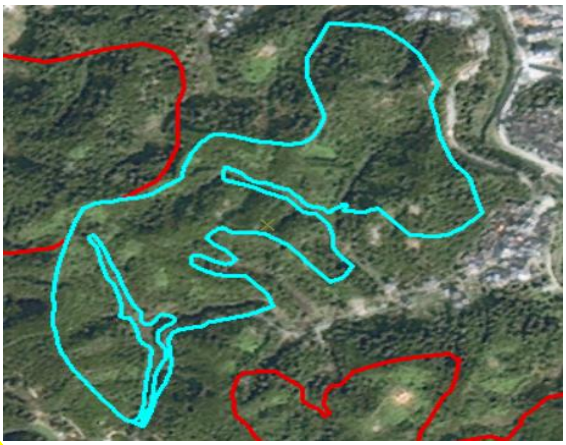
调整后边界

现场照片 1

现场照片 2

现场照片 3

现场照片 4

县区：普宁市	**乡镇：船埔镇**	**图斑号：**4452810344
经纬度：115.90931190，23.20967004	**坡度：**≥25°	**土地利用类型：**林地
图斑属性：准确	**图斑边界：**准确	**备注：**无变化

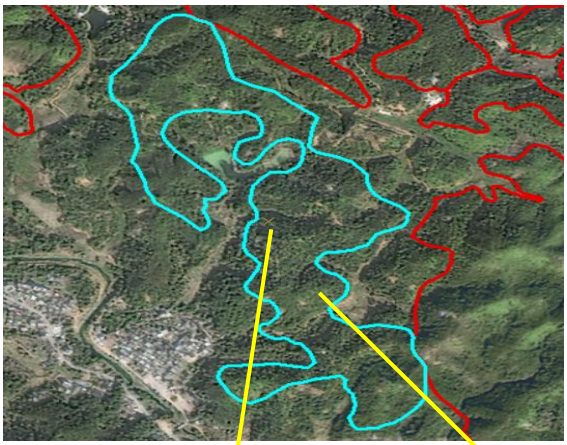
调整前边界

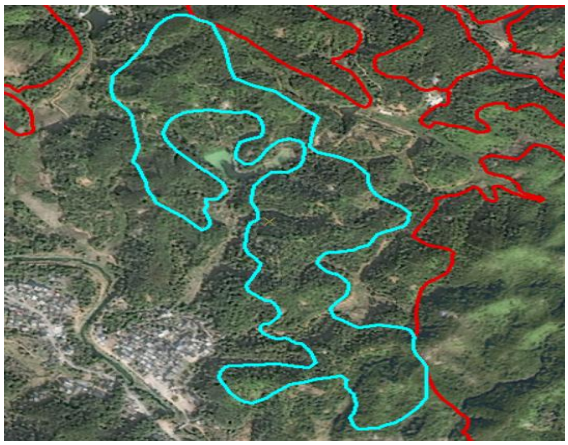
调整后边界

现场照片 1

现场照片 2

现场照片 3

现场照片 4

县区：普宁市	**乡镇：船埔镇**	**图斑号：**4452810038
经纬度：115.8932656，23.22103628	**坡度：**≥25°	**土地利用类型：**林地
图斑属性：准确	**图斑边界：**准确	**备注：无变化**

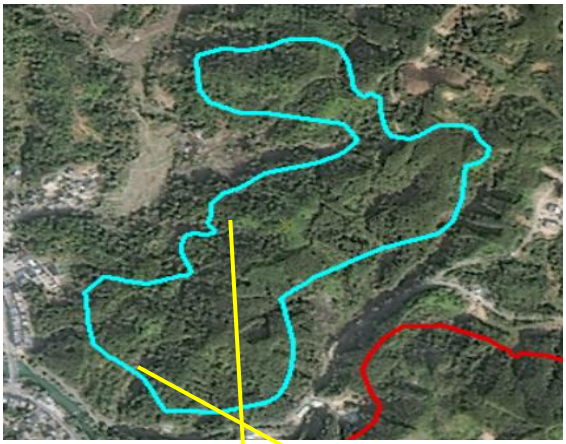
调整前边界

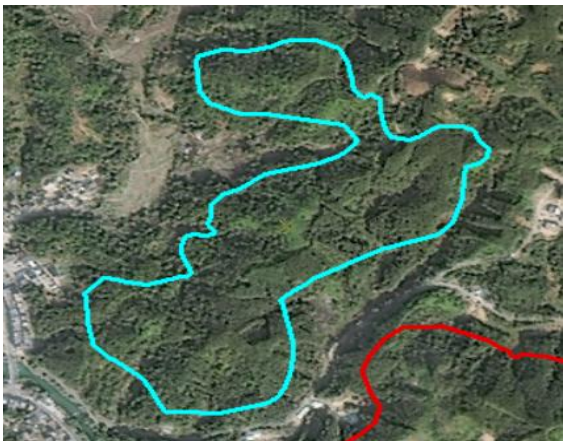
调整后边界

现场照片 1

现场照片 2

现场照片 3

现场照片 4

县区：普宁市	**乡镇：船埔镇**	**图斑号：**4452810450
经纬度：115.88840443，23.21810745	**坡度：**≥25°	**土地利用类型：**林地
图斑属性：准确	**图斑边界：**准确	**备注：**无变化

调整前边界

调整后边界

现场照片 1

现场照片 2

现场照片 3

现场照片 4

县区：普宁市	**乡镇：鲘溪乡**	**图斑号：**4452810476
经纬度：115.80124213，23.19162592	**坡度：**≥25°	**土地利用类型：**林地
图斑属性：准确	**图斑边界：**准确	**备注：**无变化。

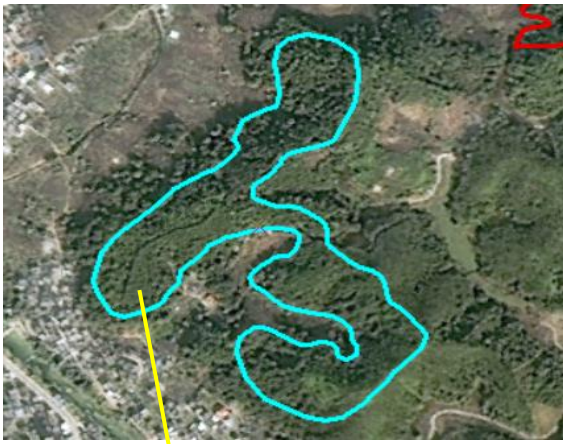
调整前边界

调整后边界

现场照片 1

现场照片 2

现场照片 3

现场照片 4

县区：普宁市	**乡镇：**鲘溪乡	**图斑号：**4452810391
经纬度：115.80745509，23.17912723	**坡度：**≥25°	**土地利用类型：**林地
图斑属性：准确	**图斑边界：**准确	**备注：**无变化

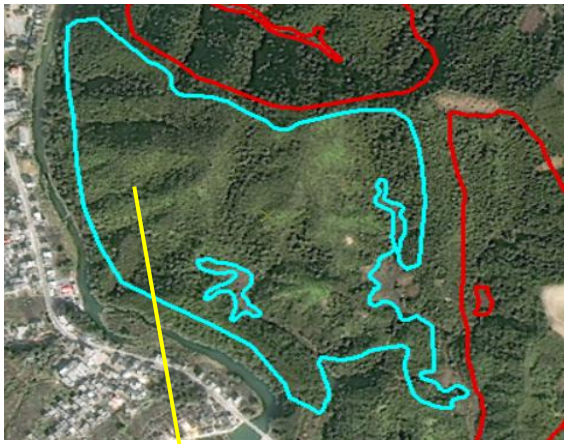
调整前边界

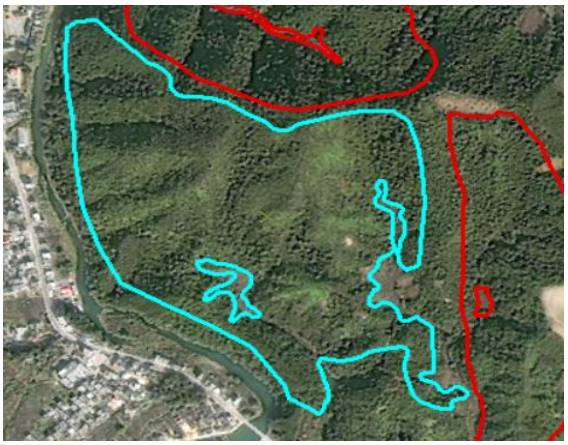
调整后边界

现场照片 1

现场照片 2

现场照片 3

现场照片 4

县区：普宁市	**乡镇：**船埔镇	**图斑号：**4452810497
经纬度：112.807746，23.440608	**坡度：**≥25°	**土地利用类型：**林地
图斑属性：准确	**图斑边界：**准确	**备注：**无变化

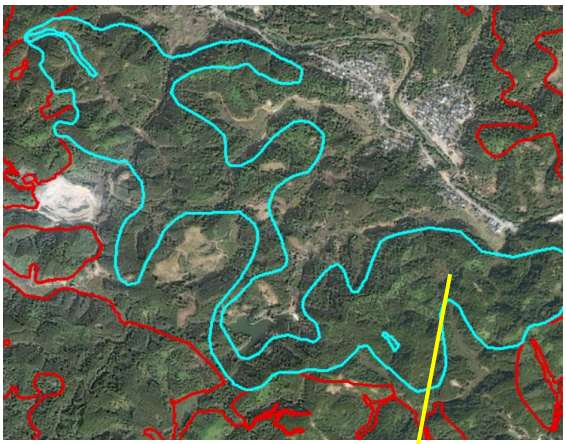
调整前边界

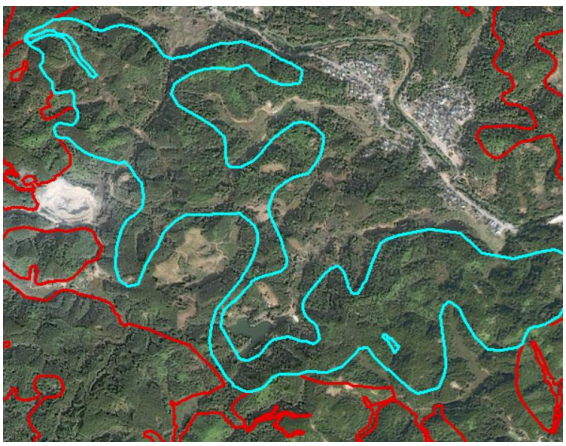
调整后边界

现场照片 1

现场照片 2

现场照片 3

现场照片 4

图 4.2-3 普宁市禁止开垦陡坡地外业复核修正边界对比图（部分）

表 4.2-4 广东省普宁市外业调查图斑基本情况表

图斑编号	省	市	县	县行政区划代码	坡度级别	地类	面积（hm²）	乡镇	备注
4452810463	广东省	揭阳市	普宁市	445281	禁止开垦坡度 1(≥25°)	林地	13.79	船埔镇	
4452810859	广东省	揭阳市	普宁市	445281	禁止开垦坡度 1(≥25°)	林地	10.80	大坝镇	
4452810394	广东省	揭阳市	普宁市	445281	禁止开垦坡度 1(≥25°)	林地	27.70	大坪镇	
4452810666	广东省	揭阳市	普宁市	445281	禁止开垦坡度 1(≥25°)	林地;草地	23.93	池尾街道	
4452810850	广东省	揭阳市	普宁市	445281	禁止开垦坡度 1(≥25°)	林地	62.09	麒麟镇	
4452810450	广东省	揭阳市	普宁市	445281	禁止开垦坡度 1(≥25°)	林地	7.55	船埔镇	
4452810027	广东省	揭阳市	普宁市	445281	禁止开垦坡度 1(≥25°)	林地	11.69	船埔镇	
4452810664	广东省	揭阳市	普宁市	445281	禁止开垦坡度 1(≥25°)	林地	28.82	池尾街道	
4452810562	广东省	揭阳市	普宁市	445281	禁止开垦坡度 1(≥25°)	林地	8.56	云落镇	
4452810476	广东省	揭阳市	普宁市	445281	禁止开垦坡度 1(≥25°)	林地	11.84	鲘溪乡	
4452810255	广东省	揭阳市	普宁市	445281	禁止开垦坡度 1(≥25°)	林地	10.35	云落镇	
4452810462	广东省	揭阳市	普宁市	445281	禁止开垦坡度 1(≥25°)	林地	16.00	船埔镇	
4452810790	广东省	揭阳市	普宁市	445281	禁止开垦坡度 1(≥25°)	林地	55.53	大坝镇	
4452810789	广东省	揭阳市	普宁市	445281	禁止开垦坡度 1(≥25°)	林地	9.71	大坝镇	
4452810344	广东省	揭阳市	普宁市	445281	禁止开垦坡度 1(≥25°)	林地	38.86	船埔镇	
4452810038	广东省	揭阳市	普宁市	445281	禁止开垦坡度 1(≥25°)	林地	28.13	船埔镇	
4452810697	广东省	揭阳市	普宁市	445281	禁止开垦坡度 1(≥25°)	林地	54.15	大南山街道、流沙西街道	
4452810369	广东省	揭阳市	普宁市	445281	禁止开垦坡度 1(≥25°)	林地;草地	7.32	马鞍山农场	
4452810913	广东省	揭阳市	普宁市	445281	禁止开垦坡度 1(≥25°)	林地	53.73	云落镇	
4452810025	广东省	揭阳市	普宁市	445281	禁止开垦坡度 1(≥25°)	林地;草地	36.11	船埔镇	
4452810175	广东省	揭阳市	普宁市	445281	禁止开垦坡度 1(≥25°)	林地	23.92	高埔镇	
4452810391	广东省	揭阳市	普宁市	445281	禁止开垦坡度 1(≥25°)	林地	42.57	鲘溪乡	
4452810871	广东省	揭阳市	普宁市	445281	禁止开垦坡度 1(≥25°)	林地	93.43	洪阳镇	
4452810028	广东省	揭阳市	普宁市	445281	禁止开垦坡度 1(≥25°)	林地	67.03	船埔镇	
4452810858	广东省	揭阳市	普宁市	445281	禁止开垦坡度 1(≥25°)	林地	154.32	洪阳镇、大坝镇	
4452810497	广东省	揭阳市	普宁市	445281	禁止开垦坡度 1(≥25°)	林地	105.85	船埔镇	

4.2.4 第二次征求意见及修改情况

2025 年 10 月 10 日，普宁市水利局针对禁止开垦陡坡地范围划定征求相关镇（场）及职能部门意见，截至 2025 年 10 月 14 日共收到自然资源局、农业农村局、麒麟镇、普侨镇、南溪镇、南径镇、里湖镇、洪阳镇、大坪镇、大南山街道、流沙西街道、流沙东街道、流沙北街道、船埔镇、池尾街道、高埔镇、大坪农场、赤岗镇、占陇镇 19 份复函。普宁市水利局第二次下发禁垦陡坡地参照范围征求意见汇总见表 4.2-2。

表 4.2-2 普宁市水利局第二次下发禁垦陡坡地参照范围征求意见汇总表

序号	单位	意见（建议）	采纳情况	情况说明
1	普宁市自然资源局	无意见	/	/
2	普宁市农业农村局	无意见	/	/
3	普宁市流沙西街道办事处	无意见	/	/
4	普宁市麒麟镇人民政府	无意见	/	/
5	普宁市南溪镇人民政府	无意见	/	/
6	普宁市南径镇人民政府	无意见	/	/
7	普宁市里湖镇人民政府	无意见	/	/
8	普宁市洪阳镇人民政府	无意见	/	/
9	普宁市大坪镇人民政府	无意见	/	/
10	普宁市大南山街道办事处	无意见	/	/
11	普宁市船埔镇人民政府	无意见	/	/
12	普宁市普侨镇人民政府	无意见	/	/
13	普宁市池尾街道办事处	无意见	/	/
14	普宁市占陇镇人民政府	无意见	/	/
15	普宁市高埔镇人民政府	无意见	/	/
16	普宁市流沙东街道办事处	无意见	/	/

17	普宁市流沙北街道办事处	无意见	/	/
18	广东农垦大坪农场有限公司	无意见	/	/
19	普宁市赤岗镇人民政府	无意见	/	/

4.3 普宁市禁止开垦陡坡地范围划定整体情况

普宁市禁止开垦陡坡地面积为46800.76hm^2，占普宁市土地总面积的28.8%，涉及云落镇、下架山镇、麒麟镇、普侨镇、南溪镇、南径镇、梅塘镇、梅林镇、马鞍山农场、大池农场、大坪农场、燎原街道、里湖镇、后溪乡、洪阳镇、广太镇、大坪镇、大南山街道、流沙西街道、流沙南街道、流沙东街道、大坝镇、船埔镇、池尾街道、占陇镇、高埔镇26个镇街，普宁市各镇（街）中，船埔镇禁止开垦陡坡地面积最大，为6868.96hm^2，占普宁市总禁止开垦陡坡地面积的10.2%；其次是梅林镇，禁止开垦陡坡地面积为6196.46hm^2，占普宁市总禁止开垦陡坡地面积的9.2%；再次为大南山街道，禁止开垦陡坡地面积为5651.11hm^2，占普宁市总禁止开垦陡坡地面积的8.4%；流沙南街道禁止开垦陡坡地面积最小，为6.81hm^2，占普宁市总禁止开垦陡坡地面积的0.01%。详见表4.3-1。

表4.3-1 普宁市各乡镇禁止开垦陡坡地划定成果情况表

序号	乡镇名称	禁止开垦陡坡地面积（hm^2）	国土面积（km^2）	备注
1	云落镇	3629.68	103.04	
2	下架山镇	3460.91	82.00	
3	麒麟镇	1437.49	56.00	
4	普侨镇	208.36	15.63	
5	南溪镇	169.87	50.18	
6	南径镇	598.23	53.26	
7	梅塘镇	924.54	76.00	
8	梅林镇	6196.46	147.71	
9	马鞍山农场	370.25	28.40	
10	燎原街道	180.04	30.08	
11	里湖镇	2503.73	84.90	

序号	乡镇名称	禁止开垦陡坡地面积（hm^2）	国土面积（km^2）	备注
12	后溪乡	4242.35	66.98	
13	洪阳镇	884.63	66.00	
14	广太镇	801.15	37.30	
15	大坪镇	3763.00	76.00	
16	大南山街道	5651.11	93.40	
17	流沙东街道	443.68	26.94	
18	流沙南街道	6.81	15.88	
19	流沙西街道	49.34	10.46	
20	流沙北街道	0	10.41	
21	大坝镇	516.14	59.00	
22	船埔镇	6868.96	127.84	
23	赤岗镇	0	24.00	
24	军埠镇	0	27.20	
25	占陇镇	260.97	52.00	
26	池尾街道	967.46	42.92	
27	大坪农场	1061.12	27.84	
28	大池农场	155.48	21.48	
29	高埔镇	1449.00	105.84	
合计		46800.76	1620.05	

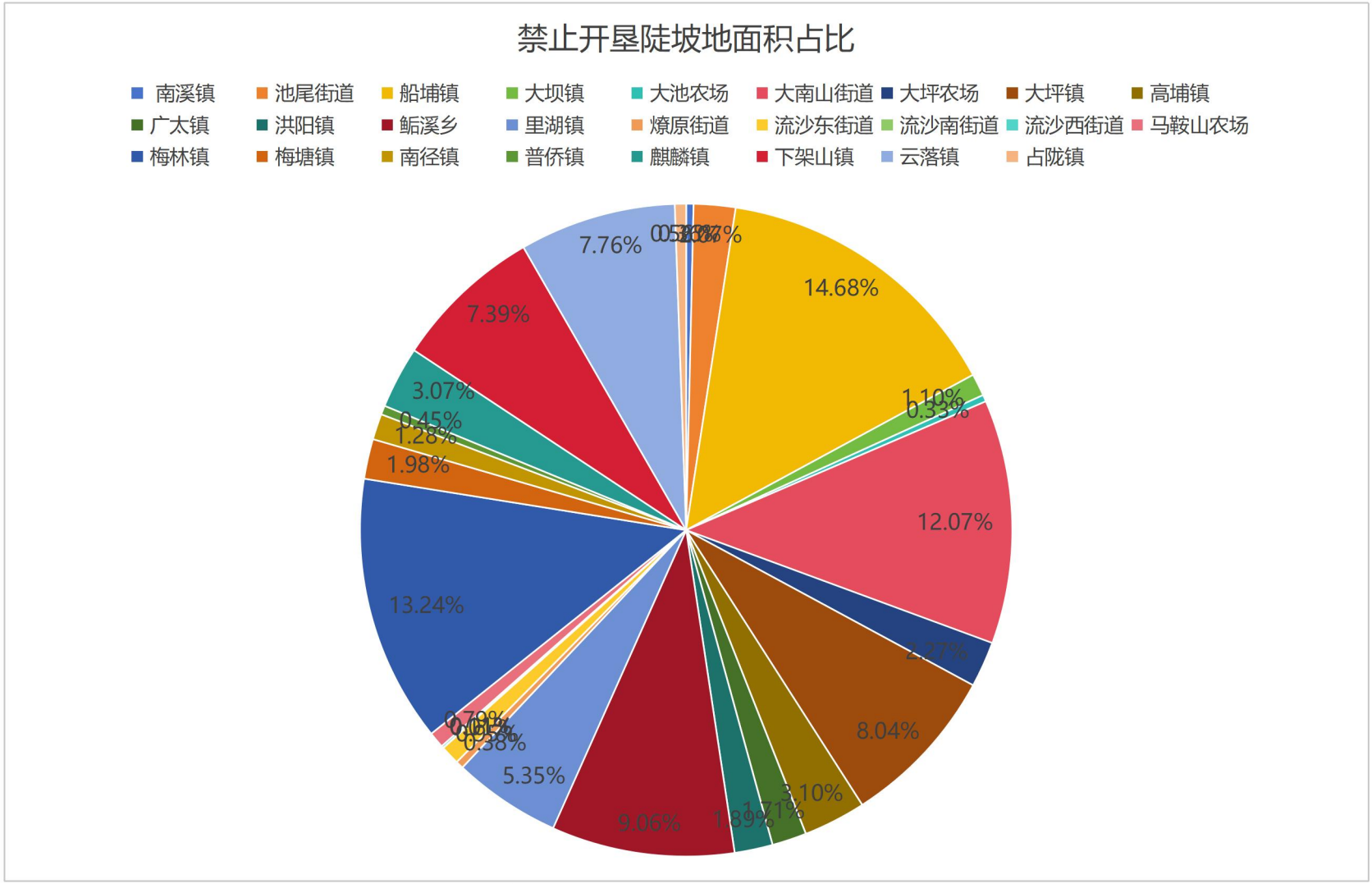

图 4.3-1 普宁市各镇街禁止开垦陡坡地占比情况图

五、附件

5.1 附表

附表 1：广东省普宁市禁止开垦陡坡地面积统计表；

附表 2：广东省普宁市禁止开垦陡坡地图斑属性表。

附表 1 广东省佛山市普宁市禁止开垦陡坡地面积统计表

序号	乡镇名称	禁止开垦陡坡地面积（hm^2）	国土面积（km^2）	备注
1	云落镇	3629.68	103.04	
2	下架山镇	3460.91	82.00	
3	麒麟镇	1437.49	56.00	
4	普侨镇	208.36	15.63	
5	南溪镇	169.87	50.18	
6	南径镇	598.23	53.26	
7	梅塘镇	924.54	76.00	
8	梅林镇	6196.46	147.71	
9	马鞍山农场	370.25	28.40	
10	燎原街道	180.04	30.08	
11	里湖镇	2503.73	84.90	
12	后溪乡	4242.35	66.98	
13	洪阳镇	884.63	66.00	
14	广太镇	801.15	37.30	
15	大坪镇	3763.00	76.00	
16	大南山街道	5651.11	93.40	
17	流沙东街道	443.68	26.94	
18	流沙南街道	6.81	15.88	
19	流沙西街道	49.34	10.46	
20	流沙北街道	0	10.41	
21	大坝镇	516.14	59.00	
22	船埔镇	6868.96	127.84	
23	赤岗镇	0	24.00	
24	军埠镇	0	27.20	

序号	乡镇名称	禁止开垦陡坡地面积（hm^2）	国土面积（km^2）	备注
25	占陇镇	260.97	52.00	
26	池尾街道	967.46	42.92	
27	大坪农场	1061.12	27.84	
28	大池农场	155.48	21.48	
29	高埔镇	1449.00	105.84	
合计		46800.76	1620.05	

附表 2 广东省普宁市禁止开垦陡坡地图斑属性表

图斑编号	省	市	县	县行政区划代码	坡度级别	地类	面积（hm2）	乡镇	备注
4452810001	广东省	揭阳市	普宁市	445281	禁止开垦坡度 1(≥25°)	林地	18.66	船埔镇	
4452810002	广东省	揭阳市	普宁市	445281	禁止开垦坡度 1(≥25°)	林地	22.44	鲘溪乡	
4452810003	广东省	揭阳市	普宁市	445281	禁止开垦坡度 1(≥25°)	林地	9.97	广太镇	
4452810004	广东省	揭阳市	普宁市	445281	禁止开垦坡度 1(≥25°)	林地	22.40	大坪镇	
4452810005	广东省	揭阳市	普宁市	445281	禁止开垦坡度 1(≥25°)	林地	11.90	高埔镇	
4452810006	广东省	揭阳市	普宁市	445281	禁止开垦坡度 1(≥25°)	林地	49.86	船埔镇	
4452810007	广东省	揭阳市	普宁市	445281	禁止开垦坡度 1(≥25°)	林地;草地	30.88	麒麟镇、南径镇	
4452810008	广东省	揭阳市	普宁市	445281	禁止开垦坡度 1(≥25°)	林地	18.77	梅林镇	
4452810009	广东省	揭阳市	普宁市	445281	禁止开垦坡度 1(≥25°)	林地	5.41	梅林镇	
4452810010	广东省	揭阳市	普宁市	445281	禁止开垦坡度 1(≥25°)	林地	14.95	船埔镇	
4452810011	广东省	揭阳市	普宁市	445281	禁止开垦坡度 1(≥25°)	林地	96.92	大坪镇	
4452810012	广东省	揭阳市	普宁市	445281	禁止开垦坡度 1(≥25°)	林地	13.79	船埔镇	
4452810013	广东省	揭阳市	普宁市	445281	禁止开垦坡度 1(≥25°)	林地	78.87	麒麟镇	
4452810014	广东省	揭阳市	普宁市	445281	禁止开垦坡度 1(≥25°)	林地	85.22	船埔镇	
4452810015	广东省	揭阳市	普宁市	445281	禁止开垦坡度 1(≥25°)	林地	23.19	船埔镇	
4452810016	广东省	揭阳市	普宁市	445281	禁止开垦坡度 1(≥25°)	林地	40.55	大坪农场、大坪镇	
4452810017	广东省	揭阳市	普宁市	445281	禁止开垦坡度 1(≥25°)	林地	6.45	船埔镇	
4452810018	广东省	揭阳市	普宁市	445281	禁止开垦坡度 1(≥25°)	林地	9.16	高埔镇	
4452810019	广东省	揭阳市	普宁市	445281	禁止开垦坡度 1(≥25°)	林地	6.61	梅林镇	
4452810020	广东省	揭阳市	普宁市	445281	禁止开垦坡度 1(≥25°)	林地	59.25	高埔镇	
4452810021	广东省	揭阳市	普宁市	445281	禁止开垦坡度 1(≥25°)	林地	5.86	大坪镇	
4452810022	广东省	揭阳市	普宁市	445281	禁止开垦坡度 1(≥25°)	林地	20.18	船埔镇	
4452810023	广东省	揭阳市	普宁市	445281	禁止开垦坡度 1(≥25°)	林地	38.00	船埔镇	

五、附件

图斑编号	省	市	县	县行政区划代码	坡度级别	地类	面积（hm2）	乡镇	备注
4452810024	广东省	揭阳市	普宁市	445281	禁止开垦坡度 1(≥25°)	林地	7.35	梅林镇	
4452810025	广东省	揭阳市	普宁市	445281	禁止开垦坡度 1(≥25°)	林地	8.48	梅林镇	
4452810026	广东省	揭阳市	普宁市	445281	禁止开垦坡度 1(≥25°)	林地;草地	67.39	梅林镇	
4452810027	广东省	揭阳市	普宁市	445281	禁止开垦坡度 1(≥25°)	林地	22.53	梅林镇	
4452810028	广东省	揭阳市	普宁市	445281	禁止开垦坡度 1(≥25°)	林地	5.74	大坪镇	
4452810029	广东省	揭阳市	普宁市	445281	禁止开垦坡度 1(≥25°)	林地	61.21	梅塘镇、云落镇	
4452810030	广东省	揭阳市	普宁市	445281	禁止开垦坡度 1(≥25°)	林地;草地	8.74	云落镇	
4452810031	广东省	揭阳市	普宁市	445281	禁止开垦坡度 1(≥25°)	林地	21.21	南径镇	
4452810032	广东省	揭阳市	普宁市	445281	禁止开垦坡度 1(≥25°)	林地	28.93	船埔镇	
4452810033	广东省	揭阳市	普宁市	445281	禁止开垦坡度 1(≥25°)	林地	37.04	梅林镇	
4452810034	广东省	揭阳市	普宁市	445281	禁止开垦坡度 1(≥25°)	林地	10.46	梅林镇	
4452810035	广东省	揭阳市	普宁市	445281	禁止开垦坡度 1(≥25°)	林地	11.71	船埔镇	
4452810036	广东省	揭阳市	普宁市	445281	禁止开垦坡度 1(≥25°)	林地	82.35	大坪农场、大坪镇	
4452810037	广东省	揭阳市	普宁市	445281	禁止开垦坡度 1(≥25°)	林地	9.96	船埔镇	
4452810038	广东省	揭阳市	普宁市	445281	禁止开垦坡度 1(≥25°)	林地	11.25	下架山镇	
4452810039	广东省	揭阳市	普宁市	445281	禁止开垦坡度 1(≥25°)	林地	10.80	大坝镇	
4452810040	广东省	揭阳市	普宁市	445281	禁止开垦坡度 1(≥25°)	林地	34.13	船埔镇	
4452810041	广东省	揭阳市	普宁市	445281	禁止开垦坡度 1(≥25°)	林地	26.20	船埔镇	
4452810042	广东省	揭阳市	普宁市	445281	禁止开垦坡度 1(≥25°)	林地	27.70	大坪镇	
4452810043	广东省	揭阳市	普宁市	445281	禁止开垦坡度 1(≥25°)	林地	11.49	船埔镇	
4452810044	广东省	揭阳市	普宁市	445281	禁止开垦坡度 1(≥25°)	林地	10.94	下架山镇	
4452810045	广东省	揭阳市	普宁市	445281	禁止开垦坡度 1(≥25°)	林地	5.63	大南山街道	
4452810046	广东省	揭阳市	普宁市	445281	禁止开垦坡度 1(≥25°)	林地	90.21	高埔镇	
4452810047	广东省	揭阳市	普宁市	445281	禁止开垦坡度 1(≥25°)	林地	132.03	梅林镇	

五、附件

图斑编号	省	市	县	县行政区划代码	坡度级别	地类	面积（hm2）	乡镇	备注
4452810048	广东省	揭阳市	普宁市	445281	禁止开垦坡度 1(≥25°)	林地	35.67	麒麟镇	
4452810049	广东省	揭阳市	普宁市	445281	禁止开垦坡度 1(≥25°)	林地	10.43	梅林镇	
4452810050	广东省	揭阳市	普宁市	445281	禁止开垦坡度 1(≥25°)	林地	48.22	梅林镇	
4452810051	广东省	揭阳市	普宁市	445281	禁止开垦坡度 1(≥25°)	林地	18.35	云落镇	
4452810052	广东省	揭阳市	普宁市	445281	禁止开垦坡度 1(≥25°)	林地	19.12	洪阳镇	
4452810053	广东省	揭阳市	普宁市	445281	禁止开垦坡度 1(≥25°)	林地	20.05	梅塘镇	
4452810054	广东省	揭阳市	普宁市	445281	禁止开垦坡度 1(≥25°)	林地	51.44	里湖镇、梅林镇	
4452810055	广东省	揭阳市	普宁市	445281	禁止开垦坡度 1(≥25°)	林地	21.24	云落镇	
4452810056	广东省	揭阳市	普宁市	445281	禁止开垦坡度 1(≥25°)	林地	17.96	梅林镇	
4452810057	广东省	揭阳市	普宁市	445281	禁止开垦坡度 1(≥25°)	林地	42.69	大南山街道	
4452810058	广东省	揭阳市	普宁市	445281	禁止开垦坡度 1(≥25°)	林地;草地	18.74	大南山街道、流沙西街道	
4452810059	广东省	揭阳市	普宁市	445281	禁止开垦坡度 1(≥25°)	林地	635.06	马鞍山农场、云落镇	
4452810060	广东省	揭阳市	普宁市	445281	禁止开垦坡度 1(≥25°)	林地;草地	68.18	大池农场	
4452810061	广东省	揭阳市	普宁市	445281	禁止开垦坡度 1(≥25°)	林地	11.18	高埔镇	
4452810062	广东省	揭阳市	普宁市	445281	禁止开垦坡度 1(≥25°)	林地	59.44	船埔镇、梅林镇	
4452810063	广东省	揭阳市	普宁市	445281	禁止开垦坡度 1(≥25°)	林地	9.88	船埔镇	
4452810064	广东省	揭阳市	普宁市	445281	禁止开垦坡度 1(≥25°)	林地	46.78	池尾街道	
4452810065	广东省	揭阳市	普宁市	445281	禁止开垦坡度 1(≥25°)	林地;草地	23.93	池尾街道	
4452810066	广东省	揭阳市	普宁市	445281	禁止开垦坡度 1(≥25°)	林地	193.16	池尾街道、大南山街道	
4452810067	广东省	揭阳市	普宁市	445281	禁止开垦坡度 1(≥25°)	林地;草地	77.37	大南山街道	
4452810068	广东省	揭阳市	普宁市	445281	禁止开垦坡度 1(≥25°)	林地	34.14	里湖镇	
4452810069	广东省	揭阳市	普宁市	445281	禁止开垦坡度 1(≥25°)	林地	32.87	梅塘镇	
4452810070	广东省	揭阳市	普宁市	445281	禁止开垦坡度 1(≥25°)	林地;草地	34.96	里湖镇	
4452810071	广东省	揭阳市	普宁市	445281	禁止开垦坡度 1(≥25°)	林地	25.34	大坪镇	

五、附件

图斑编号	省	市	县	县行政区划代码	坡度级别	地类	面积（hm2）	乡镇	备注
4452810072	广东省	揭阳市	普宁市	445281	禁止开垦坡度 1(≥25°)	林地	37.10	船埔镇	
4452810073	广东省	揭阳市	普宁市	445281	禁止开垦坡度 1(≥25°)	林地	5.54	梅林镇	
4452810074	广东省	揭阳市	普宁市	445281	禁止开垦坡度 1(≥25°)	林地	24.09	梅林镇	
4452810075	广东省	揭阳市	普宁市	445281	禁止开垦坡度 1(≥25°)	林地	37.79	大坪镇	
4452810076	广东省	揭阳市	普宁市	445281	禁止开垦坡度 1(≥25°)	林地	21.02	大南山街道	
4452810077	广东省	揭阳市	普宁市	445281	禁止开垦坡度 1(≥25°)	林地	105.43	云落镇	
4452810078	广东省	揭阳市	普宁市	445281	禁止开垦坡度 1(≥25°)	林地	131.00	大南山街道	
4452810079	广东省	揭阳市	普宁市	445281	禁止开垦坡度 1(≥25°)	林地	36.68	广太镇	
4452810080	广东省	揭阳市	普宁市	445281	禁止开垦坡度 1(≥25°)	林地	42.31	大坝镇	
4452810081	广东省	揭阳市	普宁市	445281	禁止开垦坡度 1(≥25°)	林地;草地	430.38	燎原街道、流沙东街道、占陇镇	
4452810082	广东省	揭阳市	普宁市	445281	禁止开垦坡度 1(≥25°)	林地	18.15	高埔镇	
4452810083	广东省	揭阳市	普宁市	445281	禁止开垦坡度 1(≥25°)	林地;草地	15.55	大南山街道、流沙西街道	
4452810084	广东省	揭阳市	普宁市	445281	禁止开垦坡度 1(≥25°)	林地	26.48	里湖镇	
4452810085	广东省	揭阳市	普宁市	445281	禁止开垦坡度 1(≥25°)	林地	62.09	麒麟镇	
4452810086	广东省	揭阳市	普宁市	445281	禁止开垦坡度 1(≥25°)	林地	34.99	大坝镇	
4452810087	广东省	揭阳市	普宁市	445281	禁止开垦坡度 1(≥25°)	林地;草地	27.90	梅林镇	
4452810088	广东省	揭阳市	普宁市	445281	禁止开垦坡度 1(≥25°)	林地	6.00	大南山街道	
4452810089	广东省	揭阳市	普宁市	445281	禁止开垦坡度 1(≥25°)	林地	8.87	大南山街道	
4452810090	广东省	揭阳市	普宁市	445281	禁止开垦坡度 1(≥25°)	林地	24.04	南径镇、流沙东街道	
4452810091	广东省	揭阳市	普宁市	445281	禁止开垦坡度 1(≥25°)	林地	28.31	燎原街道	
4452810092	广东省	揭阳市	普宁市	445281	禁止开垦坡度 1(≥25°)	林地	23.89	占陇镇	
4452810093	广东省	揭阳市	普宁市	445281	禁止开垦坡度 1(≥25°)	林地	6.77	大坪镇	
4452810094	广东省	揭阳市	普宁市	445281	禁止开垦坡度 1(≥25°)	林地	49.17	大坪镇	
4452810095	广东省	揭阳市	普宁市	445281	禁止开垦坡度 1(≥25°)	林地;裸土地	135.54	船埔镇	

五、附件

图斑编号	省	市	县	县行政区划代码	坡度级别	地类	面积（hm2）	乡镇	备注
4452810096	广东省	揭阳市	普宁市	445281	禁止开垦坡度 1(≥25°)	林地	57.08	下架山镇	
4452810097	广东省	揭阳市	普宁市	445281	禁止开垦坡度 1(≥25°)	林地	8.50	大池农场	
4452810098	广东省	揭阳市	普宁市	445281	禁止开垦坡度 1(≥25°)	林地	6.83	南径镇	
4452810099	广东省	揭阳市	普宁市	445281	禁止开垦坡度 1(≥25°)	林地	43.82	洪阳镇	
4452810100	广东省	揭阳市	普宁市	445281	禁止开垦坡度 1(≥25°)	林地;草地;裸土地	17.69	南径镇、流沙东街道	
4452810101	广东省	揭阳市	普宁市	445281	禁止开垦坡度 1(≥25°)	林地	111.16	洪阳镇	
4452810102	广东省	揭阳市	普宁市	445281	禁止开垦坡度 1(≥25°)	林地;草地	32.83	船埔镇	
4452810103	广东省	揭阳市	普宁市	445281	禁止开垦坡度 1(≥25°)	林地	60.92	梅林镇	
4452810104	广东省	揭阳市	普宁市	445281	禁止开垦坡度 1(≥25°)	林地	61.03	云落镇、梅林镇	
4452810105	广东省	揭阳市	普宁市	445281	禁止开垦坡度 1(≥25°)	林地	122.82	船埔镇	
4452810106	广东省	揭阳市	普宁市	445281	禁止开垦坡度 1(≥25°)	林地	7.55	船埔镇	
4452810107	广东省	揭阳市	普宁市	445281	禁止开垦坡度 1(≥25°)	林地	40.71	云落镇	
4452810108	广东省	揭阳市	普宁市	445281	禁止开垦坡度 1(≥25°)	林地;草地	189.05	大南山街道	
4452810109	广东省	揭阳市	普宁市	445281	禁止开垦坡度 1(≥25°)	林地;草地	12.41	大南山街道	
4452810110	广东省	揭阳市	普宁市	445281	禁止开垦坡度 1(≥25°)	林地;草地	88.40	大坝镇、燎原街道	
4452810111	广东省	揭阳市	普宁市	445281	禁止开垦坡度 1(≥25°)	林地	274.62	马鞍山农场、云落镇	
4452810112	广东省	揭阳市	普宁市	445281	禁止开垦坡度 1(≥25°)	林地;草地	35.86	云落镇	
4452810113	广东省	揭阳市	普宁市	445281	禁止开垦坡度 1(≥25°)	林地	5.26	大坪镇	
4452810114	广东省	揭阳市	普宁市	445281	禁止开垦坡度 1(≥25°)	林地	11.69	船埔镇	
4452810115	广东省	揭阳市	普宁市	445281	禁止开垦坡度 1(≥25°)	林地	5.27	船埔镇	
4452810116	广东省	揭阳市	普宁市	445281	禁止开垦坡度 1(≥25°)	林地	31.08	船埔镇	
4452810117	广东省	揭阳市	普宁市	445281	禁止开垦坡度 1(≥25°)	林地	11.23	大坪农场	
4452810118	广东省	揭阳市	普宁市	445281	禁止开垦坡度 1(≥25°)	林地	7.69	船埔镇	
4452810119	广东省	揭阳市	普宁市	445281	禁止开垦坡度 1(≥25°)	林地	8.03	船埔镇	

五、附件

图斑编号	省	市	县	县行政区划代码	坡度级别	地类	面积（hm2）	乡镇	备注
4452810120	广东省	揭阳市	普宁市	445281	禁止开垦坡度 1(≥25°)	林地	5.61	船埔镇	
4452810121	广东省	揭阳市	普宁市	445281	禁止开垦坡度 1(≥25°)	林地	18.20	高埔镇	
4452810122	广东省	揭阳市	普宁市	445281	禁止开垦坡度 1(≥25°)	林地	34.28	船埔镇、梅林镇	
4452810123	广东省	揭阳市	普宁市	445281	禁止开垦坡度 1(≥25°)	林地	19.04	梅林镇	
4452810124	广东省	揭阳市	普宁市	445281	禁止开垦坡度 1(≥25°)	林地	6.61	梅林镇	
4452810125	广东省	揭阳市	普宁市	445281	禁止开垦坡度 1(≥25°)	林地	5.22	梅林镇	
4452810126	广东省	揭阳市	普宁市	445281	禁止开垦坡度 1(≥25°)	林地	6.94	梅林镇	
4452810127	广东省	揭阳市	普宁市	445281	禁止开垦坡度 1(≥25°)	林地	31.35	梅林镇	
4452810128	广东省	揭阳市	普宁市	445281	禁止开垦坡度 1(≥25°)	林地	64.05	高埔镇	
4452810129	广东省	揭阳市	普宁市	445281	禁止开垦坡度 1(≥25°)	林地	9.36	船埔镇	
4452810130	广东省	揭阳市	普宁市	445281	禁止开垦坡度 1(≥25°)	林地	10.61	高埔镇	
4452810131	广东省	揭阳市	普宁市	445281	禁止开垦坡度 1(≥25°)	林地	7.67	船埔镇	
4452810132	广东省	揭阳市	普宁市	445281	禁止开垦坡度 1(≥25°)	林地	7.18	船埔镇	
4452810133	广东省	揭阳市	普宁市	445281	禁止开垦坡度 1(≥25°)	林地	8.09	船埔镇	
4452810134	广东省	揭阳市	普宁市	445281	禁止开垦坡度 1(≥25°)	林地;草地	9.06	梅林镇	
4452810135	广东省	揭阳市	普宁市	445281	禁止开垦坡度 1(≥25°)	林地	28.10	大南山街道	
4452810136	广东省	揭阳市	普宁市	445281	禁止开垦坡度 1(≥25°)	林地	100.97	大南山街道	
4452810137	广东省	揭阳市	普宁市	445281	禁止开垦坡度 1(≥25°)	林地	7.21	马鞍山农场	
4452810138	广东省	揭阳市	普宁市	445281	禁止开垦坡度 1(≥25°)	林地	6.45	下架山镇	
4452810139	广东省	揭阳市	普宁市	445281	禁止开垦坡度 1(≥25°)	林地	28.82	池尾街道	
4452810140	广东省	揭阳市	普宁市	445281	禁止开垦坡度 1(≥25°)	林地	19.70	下架山镇	
4452810141	广东省	揭阳市	普宁市	445281	禁止开垦坡度 1(≥25°)	林地;草地	16.23	大南山街道	
4452810142	广东省	揭阳市	普宁市	445281	禁止开垦坡度 1(≥25°)	林地	16.64	大南山街道	
4452810143	广东省	揭阳市	普宁市	445281	禁止开垦坡度 1(≥25°)	林地;草地	39.12	普侨镇、里湖镇	

五、附件

图斑编号	省	市	县	县行政区划代码	坡度级别	地类	面积（hm2）	乡镇	备注
4452810144	广东省	揭阳市	普宁市	445281	禁止开垦坡度 1(≥25°)	林地;草地	14.57	大池农场	
4452810145	广东省	揭阳市	普宁市	445281	禁止开垦坡度 1(≥25°)	林地	19.75	南溪镇	
4452810146	广东省	揭阳市	普宁市	445281	禁止开垦坡度 1(≥25°)	林地	5.61	广太镇	
4452810147	广东省	揭阳市	普宁市	445281	禁止开垦坡度 1(≥25°)	林地	6.22	里湖镇	
4452810148	广东省	揭阳市	普宁市	445281	禁止开垦坡度 1(≥25°)	林地	10.66	麒麟镇	
4452810149	广东省	揭阳市	普宁市	445281	禁止开垦坡度 1(≥25°)	林地	20.22	大坝镇、流沙东街道	
4452810150	广东省	揭阳市	普宁市	445281	禁止开垦坡度 1(≥25°)	林地	48.92	梅林镇	
4452810151	广东省	揭阳市	普宁市	445281	禁止开垦坡度 1(≥25°)	林地	7.58	鲘溪乡	
4452810152	广东省	揭阳市	普宁市	445281	禁止开垦坡度 1(≥25°)	林地	16.47	大坪农场	
4452810153	广东省	揭阳市	普宁市	445281	禁止开垦坡度 1(≥25°)	林地	6.55	鲘溪乡	
4452810154	广东省	揭阳市	普宁市	445281	禁止开垦坡度 1(≥25°)	林地	13.13	船埔镇	
4452810155	广东省	揭阳市	普宁市	445281	禁止开垦坡度 1(≥25°)	林地	7.97	船埔镇	
4452810156	广东省	揭阳市	普宁市	445281	禁止开垦坡度 1(≥25°)	林地	10.40	大坪农场	
4452810157	广东省	揭阳市	普宁市	445281	禁止开垦坡度 1(≥25°)	林地	10.85	船埔镇	
4452810158	广东省	揭阳市	普宁市	445281	禁止开垦坡度 1(≥25°)	林地	9.91	船埔镇	
4452810159	广东省	揭阳市	普宁市	445281	禁止开垦坡度 1(≥25°)	林地	8.35	船埔镇	
4452810160	广东省	揭阳市	普宁市	445281	禁止开垦坡度 1(≥25°)	林地	8.07	高埔镇	
4452810161	广东省	揭阳市	普宁市	445281	禁止开垦坡度 1(≥25°)	林地	7.10	梅林镇	
4452810162	广东省	揭阳市	普宁市	445281	禁止开垦坡度 1(≥25°)	林地;草地	26.90	梅林镇	
4452810163	广东省	揭阳市	普宁市	445281	禁止开垦坡度 1(≥25°)	林地	9.02	梅林镇	
4452810164	广东省	揭阳市	普宁市	445281	禁止开垦坡度 1(≥25°)	林地	9.09	梅林镇	
4452810165	广东省	揭阳市	普宁市	445281	禁止开垦坡度 1(≥25°)	林地	23.32	高埔镇、船埔镇	
4452810166	广东省	揭阳市	普宁市	445281	禁止开垦坡度 1(≥25°)	林地	6.24	船埔镇	
4452810167	广东省	揭阳市	普宁市	445281	禁止开垦坡度 1(≥25°)	林地;草地	15.62	船埔镇	

五、附件

图斑编号	省	市	县	县行政区划代码	坡度级别	地类	面积（hm2）	乡镇	备注
4452810168	广东省	揭阳市	普宁市	445281	禁止开垦坡度 1(≥25°)	林地	8.43	下架山镇	
4452810169	广东省	揭阳市	普宁市	445281	禁止开垦坡度 1(≥25°)	林地	24.86	大南山街道	
4452810170	广东省	揭阳市	普宁市	445281	禁止开垦坡度 1(≥25°)	林地	16.38	大南山街道	
4452810171	广东省	揭阳市	普宁市	445281	禁止开垦坡度 1(≥25°)	林地	36.89	云落镇	
4452810172	广东省	揭阳市	普宁市	445281	禁止开垦坡度 1(≥25°)	林地	117.46	云落镇	
4452810173	广东省	揭阳市	普宁市	445281	禁止开垦坡度 1(≥25°)	林地	16.67	大南山街道	
4452810174	广东省	揭阳市	普宁市	445281	禁止开垦坡度 1(≥25°)	林地	28.44	大南山街道	
4452810175	广东省	揭阳市	普宁市	445281	禁止开垦坡度 1(≥25°)	林地	7.14	下架山镇	
4452810176	广东省	揭阳市	普宁市	445281	禁止开垦坡度 1(≥25°)	林地	27.24	大南山街道	
4452810177	广东省	揭阳市	普宁市	445281	禁止开垦坡度 1(≥25°)	林地	6.32	大南山街道	
4452810178	广东省	揭阳市	普宁市	445281	禁止开垦坡度 1(≥25°)	林地	6.80	云落镇	
4452810179	广东省	揭阳市	普宁市	445281	禁止开垦坡度 1(≥25°)	林地	7.92	普侨镇	
4452810180	广东省	揭阳市	普宁市	445281	禁止开垦坡度 1(≥25°)	林地	8.63	里湖镇	
4452810181	广东省	揭阳市	普宁市	445281	禁止开垦坡度 1(≥25°)	林地	6.15	南径镇	
4452810182	广东省	揭阳市	普宁市	445281	禁止开垦坡度 1(≥25°)	林地	11.32	洪阳镇	
4452810183	广东省	揭阳市	普宁市	445281	禁止开垦坡度 1(≥25°)	林地	161.18	梅林镇	
4452810184	广东省	揭阳市	普宁市	445281	禁止开垦坡度 1(≥25°)	林地	11.50	鲊溪乡	
4452810185	广东省	揭阳市	普宁市	445281	禁止开垦坡度 1(≥25°)	林地	6.37	船埔镇	
4452810186	广东省	揭阳市	普宁市	445281	禁止开垦坡度 1(≥25°)	林地	12.20	船埔镇	
4452810187	广东省	揭阳市	普宁市	445281	禁止开垦坡度 1(≥25°)	林地	5.36	船埔镇	
4452810188	广东省	揭阳市	普宁市	445281	禁止开垦坡度 1(≥25°)	林地	7.14	高埔镇	
4452810189	广东省	揭阳市	普宁市	445281	禁止开垦坡度 1(≥25°)	林地	5.38	梅林镇	
4452810190	广东省	揭阳市	普宁市	445281	禁止开垦坡度 1(≥25°)	林地	10.79	梅林镇	
4452810191	广东省	揭阳市	普宁市	445281	禁止开垦坡度 1(≥25°)	林地;草地	33.60	梅林镇	

五、附件

图斑编号	省	市	县	县行政区划代码	坡度级别	地类	面积（hm2）	乡镇	备注
4452810192	广东省	揭阳市	普宁市	445281	禁止开垦坡度 1(≥25°)	林地	10.73	里湖镇	
4452810193	广东省	揭阳市	普宁市	445281	禁止开垦坡度 1(≥25°)	林地	11.30	里湖镇	
4452810194	广东省	揭阳市	普宁市	445281	禁止开垦坡度 1(≥25°)	林地	5.79	船埔镇	
4452810195	广东省	揭阳市	普宁市	445281	禁止开垦坡度 1(≥25°)	林地	5.11	船埔镇	
4452810196	广东省	揭阳市	普宁市	445281	禁止开垦坡度 1(≥25°)	林地	21.37	船埔镇	
4452810197	广东省	揭阳市	普宁市	445281	禁止开垦坡度 1(≥25°)	林地	13.18	大坪农场	
4452810198	广东省	揭阳市	普宁市	445281	禁止开垦坡度 1(≥25°)	林地	11.41	高埔镇	
4452810199	广东省	揭阳市	普宁市	445281	禁止开垦坡度 1(≥25°)	林地;草地	10.09	船埔镇	
4452810200	广东省	揭阳市	普宁市	445281	禁止开垦坡度 1(≥25°)	林地	5.07	大南山街道	
4452810201	广东省	揭阳市	普宁市	445281	禁止开垦坡度 1(≥25°)	林地	8.56	云落镇	
4452810202	广东省	揭阳市	普宁市	445281	禁止开垦坡度 1(≥25°)	林地	77.41	云落镇	
4452810203	广东省	揭阳市	普宁市	445281	禁止开垦坡度 1(≥25°)	林地;草地	30.83	云落镇	
4452810204	广东省	揭阳市	普宁市	445281	禁止开垦坡度 1(≥25°)	林地	19.50	云落镇	
4452810205	广东省	揭阳市	普宁市	445281	禁止开垦坡度 1(≥25°)	林地	28.62	大南山街道	
4452810206	广东省	揭阳市	普宁市	445281	禁止开垦坡度 1(≥25°)	林地;草地	8.26	下架山镇	
4452810207	广东省	揭阳市	普宁市	445281	禁止开垦坡度 1(≥25°)	林地	13.44	云落镇	
4452810208	广东省	揭阳市	普宁市	445281	禁止开垦坡度 1(≥25°)	林地	14.46	梅林镇	
4452810209	广东省	揭阳市	普宁市	445281	禁止开垦坡度 1(≥25°)	林地	8.10	里湖镇	
4452810210	广东省	揭阳市	普宁市	445281	禁止开垦坡度 1(≥25°)	林地	5.28	大坝镇	
4452810211	广东省	揭阳市	普宁市	445281	禁止开垦坡度 1(≥25°)	林地	28.61	麒麟镇	
4452810212	广东省	揭阳市	普宁市	445281	禁止开垦坡度 1(≥25°)	林地	11.41	梅塘镇	
4452810213	广东省	揭阳市	普宁市	445281	禁止开垦坡度 1(≥25°)	林地	10.18	广太镇	
4452810214	广东省	揭阳市	普宁市	445281	禁止开垦坡度 1(≥25°)	林地	10.75	麒麟镇	
4452810215	广东省	揭阳市	普宁市	445281	禁止开垦坡度 1(≥25°)	林地	5.45	洪阳镇	

五、附件

图斑编号	省	市	县	县行政区划代码	坡度级别	地类	面积（hm2）	乡镇	备注
4452810216	广东省	揭阳市	普宁市	445281	禁止开垦坡度 1(≥25°)	林地	27.03	梅林镇	
4452810217	广东省	揭阳市	普宁市	445281	禁止开垦坡度 1(≥25°)	林地	11.85	鲘溪乡	
4452810218	广东省	揭阳市	普宁市	445281	禁止开垦坡度 1(≥25°)	林地	10.61	鲘溪乡	
4452810219	广东省	揭阳市	普宁市	445281	禁止开垦坡度 1(≥25°)	林地	40.10	船埔镇	
4452810220	广东省	揭阳市	普宁市	445281	禁止开垦坡度 1(≥25°)	林地	18.56	船埔镇	
4452810221	广东省	揭阳市	普宁市	445281	禁止开垦坡度 1(≥25°)	林地	10.96	大坪农场	
4452810222	广东省	揭阳市	普宁市	445281	禁止开垦坡度 1(≥25°)	林地	6.93	大坪镇	
4452810223	广东省	揭阳市	普宁市	445281	禁止开垦坡度 1(≥25°)	林地	20.60	船埔镇、大坪镇	
4452810224	广东省	揭阳市	普宁市	445281	禁止开垦坡度 1(≥25°)	林地	5.33	船埔镇	
4452810225	广东省	揭阳市	普宁市	445281	禁止开垦坡度 1(≥25°)	林地	5.77	船埔镇	
4452810226	广东省	揭阳市	普宁市	445281	禁止开垦坡度 1(≥25°)	林地	5.17	高埔镇	
4452810227	广东省	揭阳市	普宁市	445281	禁止开垦坡度 1(≥25°)	林地	28.06	高埔镇	
4452810228	广东省	揭阳市	普宁市	445281	禁止开垦坡度 1(≥25°)	林地;草地	30.82	梅林镇	
4452810229	广东省	揭阳市	普宁市	445281	禁止开垦坡度 1(≥25°)	林地	16.22	梅林镇	
4452810230	广东省	揭阳市	普宁市	445281	禁止开垦坡度 1(≥25°)	林地	5.65	高埔镇	
4452810231	广东省	揭阳市	普宁市	445281	禁止开垦坡度 1(≥25°)	林地	22.71	梅林镇	
4452810232	广东省	揭阳市	普宁市	445281	禁止开垦坡度 1(≥25°)	林地	17.06	梅林镇	
4452810233	广东省	揭阳市	普宁市	445281	禁止开垦坡度 1(≥25°)	林地;草地	8.09	鲘溪乡	
4452810234	广东省	揭阳市	普宁市	445281	禁止开垦坡度 1(≥25°)	林地;裸土地	5.96	船埔镇	
4452810235	广东省	揭阳市	普宁市	445281	禁止开垦坡度 1(≥25°)	林地	8.82	大坪农场	
4452810236	广东省	揭阳市	普宁市	445281	禁止开垦坡度 1(≥25°)	林地	9.20	高埔镇	
4452810237	广东省	揭阳市	普宁市	445281	禁止开垦坡度 1(≥25°)	林地	6.43	鲘溪乡	
4452810238	广东省	揭阳市	普宁市	445281	禁止开垦坡度 1(≥25°)	林地	18.27	大南山街道	
4452810239	广东省	揭阳市	普宁市	445281	禁止开垦坡度 1(≥25°)	林地;草地	8.85	下架山镇	

五、附件

图斑编号	省	市	县	县行政区划代码	坡度级别	地类	面积（hm2）	乡镇	备注
4452810240	广东省	揭阳市	普宁市	445281	禁止开垦坡度 1(≥25°)	林地	9.82	大南山街道	
4452810241	广东省	揭阳市	普宁市	445281	禁止开垦坡度 1(≥25°)	林地	9.16	下架山镇	
4452810242	广东省	揭阳市	普宁市	445281	禁止开垦坡度 1(≥25°)	林地	6.71	下架山镇	
4452810243	广东省	揭阳市	普宁市	445281	禁止开垦坡度 1(≥25°)	林地	12.69	大南山街道	
4452810244	广东省	揭阳市	普宁市	445281	禁止开垦坡度 1(≥25°)	林地;草地	5.03	大南山街道	
4452810245	广东省	揭阳市	普宁市	445281	禁止开垦坡度 1(≥25°)	林地	7.03	池尾街道	
4452810246	广东省	揭阳市	普宁市	445281	禁止开垦坡度 1(≥25°)	林地	12.57	池尾街道	
4452810247	广东省	揭阳市	普宁市	445281	禁止开垦坡度 1(≥25°)	林地	17.18	云落镇	
4452810248	广东省	揭阳市	普宁市	445281	禁止开垦坡度 1(≥25°)	林地	7.38	里湖镇	
4452810249	广东省	揭阳市	普宁市	445281	禁止开垦坡度 1(≥25°)	林地	6.34	普侨镇	
4452810250	广东省	揭阳市	普宁市	445281	禁止开垦坡度 1(≥25°)	林地	12.84	大坝镇	
4452810251	广东省	揭阳市	普宁市	445281	禁止开垦坡度 1(≥25°)	林地	9.23	广太镇	
4452810252	广东省	揭阳市	普宁市	445281	禁止开垦坡度 1(≥25°)	林地	11.92	梅塘镇	
4452810253	广东省	揭阳市	普宁市	445281	禁止开垦坡度 1(≥25°)	林地	83.22	梅塘镇	
4452810254	广东省	揭阳市	普宁市	445281	禁止开垦坡度 1(≥25°)	林地	16.52	麒麟镇	
4452810255	广东省	揭阳市	普宁市	445281	禁止开垦坡度 1(≥25°)	林地	12.89	广太镇	
4452810256	广东省	揭阳市	普宁市	445281	禁止开垦坡度 1(≥25°)	林地	20.88	马鞍山农场	
4452810257	广东省	揭阳市	普宁市	445281	禁止开垦坡度 1(≥25°)	林地	11.46	梅林镇	
4452810258	广东省	揭阳市	普宁市	445281	禁止开垦坡度 1(≥25°)	林地	5.63	鲊溪乡	
4452810259	广东省	揭阳市	普宁市	445281	禁止开垦坡度 1(≥25°)	林地	45.04	大坪农场、大坪镇	
4452810260	广东省	揭阳市	普宁市	445281	禁止开垦坡度 1(≥25°)	林地	5.52	船埔镇	
4452810261	广东省	揭阳市	普宁市	445281	禁止开垦坡度 1(≥25°)	林地	5.12	船埔镇	
4452810262	广东省	揭阳市	普宁市	445281	禁止开垦坡度 1(≥25°)	林地	12.17	船埔镇	
4452810263	广东省	揭阳市	普宁市	445281	禁止开垦坡度 1(≥25°)	林地	10.21	船埔镇	

五、附件

图斑编号	省	市	县	县行政区划代码	坡度级别	地类	面积（hm2）	乡镇	备注
4452810264	广东省	揭阳市	普宁市	445281	禁止开垦坡度 1(≥25°)	林地	7.67	船埔镇	
4452810265	广东省	揭阳市	普宁市	445281	禁止开垦坡度 1(≥25°)	林地	5.41	船埔镇	
4452810266	广东省	揭阳市	普宁市	445281	禁止开垦坡度 1(≥25°)	林地	7.70	大坪镇	
4452810267	广东省	揭阳市	普宁市	445281	禁止开垦坡度 1(≥25°)	林地	14.12	高埔镇	
4452810268	广东省	揭阳市	普宁市	445281	禁止开垦坡度 1(≥25°)	林地	10.01	梅林镇	
4452810269	广东省	揭阳市	普宁市	445281	禁止开垦坡度 1(≥25°)	林地	8.57	梅林镇	
4452810270	广东省	揭阳市	普宁市	445281	禁止开垦坡度 1(≥25°)	林地;草地	7.24	梅林镇	
4452810271	广东省	揭阳市	普宁市	445281	禁止开垦坡度 1(≥25°)	林地	7.02	梅林镇	
4452810272	广东省	揭阳市	普宁市	445281	禁止开垦坡度 1(≥25°)	林地	10.04	里湖镇	
4452810273	广东省	揭阳市	普宁市	445281	禁止开垦坡度 1(≥25°)	林地	21.05	梅林镇	
4452810274	广东省	揭阳市	普宁市	445281	禁止开垦坡度 1(≥25°)	林地	6.67	大坪镇	
4452810275	广东省	揭阳市	普宁市	445281	禁止开垦坡度 1(≥25°)	林地;草地	16.41	高埔镇	
4452810276	广东省	揭阳市	普宁市	445281	禁止开垦坡度 1(≥25°)	林地;裸土地	8.87	船埔镇	
4452810277	广东省	揭阳市	普宁市	445281	禁止开垦坡度 1(≥25°)	林地	5.27	船埔镇	
4452810278	广东省	揭阳市	普宁市	445281	禁止开垦坡度 1(≥25°)	林地	8.19	鲘溪乡	
4452810279	广东省	揭阳市	普宁市	445281	禁止开垦坡度 1(≥25°)	林地;裸土地	5.13	大坪镇	
4452810280	广东省	揭阳市	普宁市	445281	禁止开垦坡度 1(≥25°)	林地	12.53	鲘溪乡	
4452810281	广东省	揭阳市	普宁市	445281	禁止开垦坡度 1(≥25°)	林地;草地	23.92	船埔镇	
4452810282	广东省	揭阳市	普宁市	445281	禁止开垦坡度 1(≥25°)	林地;草地	21.62	船埔镇	
4452810283	广东省	揭阳市	普宁市	445281	禁止开垦坡度 1(≥25°)	林地	11.84	鲘溪乡	
4452810284	广东省	揭阳市	普宁市	445281	禁止开垦坡度 1(≥25°)	林地	24.11	鲘溪乡	
4452810285	广东省	揭阳市	普宁市	445281	禁止开垦坡度 1(≥25°)	林地	5.29	大南山街道	
4452810286	广东省	揭阳市	普宁市	445281	禁止开垦坡度 1(≥25°)	林地	12.21	大南山街道	
4452810287	广东省	揭阳市	普宁市	445281	禁止开垦坡度 1(≥25°)	林地	18.67	池尾街道	

五、附件

图斑编号	省	市	县	县行政区划代码	坡度级别	地类	面积（hm2）	乡镇	备注
4452810288	广东省	揭阳市	普宁市	445281	禁止开垦坡度 1(≥25°)	林地	8.43	云落镇	
4452810289	广东省	揭阳市	普宁市	445281	禁止开垦坡度 1(≥25°)	林地	24.00	里湖镇、梅塘镇	
4452810290	广东省	揭阳市	普宁市	445281	禁止开垦坡度 1(≥25°)	林地	5.85	云落镇	
4452810291	广东省	揭阳市	普宁市	445281	禁止开垦坡度 1(≥25°)	林地	28.10	大南山街道	
4452810292	广东省	揭阳市	普宁市	445281	禁止开垦坡度 1(≥25°)	林地	37.78	大南山街道	
4452810293	广东省	揭阳市	普宁市	445281	禁止开垦坡度 1(≥25°)	林地	16.63	大南山街道	
4452810294	广东省	揭阳市	普宁市	445281	禁止开垦坡度 1(≥25°)	林地	5.39	池尾街道	
4452810295	广东省	揭阳市	普宁市	445281	禁止开垦坡度 1(≥25°)	林地	56.86	云落镇	
4452810296	广东省	揭阳市	普宁市	445281	禁止开垦坡度 1(≥25°)	林地;草地	16.86	里湖镇	
4452810297	广东省	揭阳市	普宁市	445281	禁止开垦坡度 1(≥25°)	林地	20.46	普侨镇、梅林镇	
4452810298	广东省	揭阳市	普宁市	445281	禁止开垦坡度 1(≥25°)	林地	21.64	里湖镇	
4452810299	广东省	揭阳市	普宁市	445281	禁止开垦坡度 1(≥25°)	林地;草地	7.04	里湖镇	
4452810300	广东省	揭阳市	普宁市	445281	禁止开垦坡度 1(≥25°)	林地	92.65	广太镇、麒麟镇	
4452810301	广东省	揭阳市	普宁市	445281	禁止开垦坡度 1(≥25°)	林地	12.59	广太镇	
4452810302	广东省	揭阳市	普宁市	445281	禁止开垦坡度 1(≥25°)	林地	5.43	梅塘镇	
4452810303	广东省	揭阳市	普宁市	445281	禁止开垦坡度 1(≥25°)	林地	15.09	船埔镇	
4452810304	广东省	揭阳市	普宁市	445281	禁止开垦坡度 1(≥25°)	林地	19.72	船埔镇	
4452810305	广东省	揭阳市	普宁市	445281	禁止开垦坡度 1(≥25°)	林地	5.36	船埔镇	
4452810306	广东省	揭阳市	普宁市	445281	禁止开垦坡度 1(≥25°)	林地	10.08	船埔镇	
4452810307	广东省	揭阳市	普宁市	445281	禁止开垦坡度 1(≥25°)	林地	23.23	大坪镇	
4452810308	广东省	揭阳市	普宁市	445281	禁止开垦坡度 1(≥25°)	林地	5.45	大坪农场	
4452810309	广东省	揭阳市	普宁市	445281	禁止开垦坡度 1(≥25°)	林地	7.24	船埔镇	
4452810310	广东省	揭阳市	普宁市	445281	禁止开垦坡度 1(≥25°)	林地	17.35	船埔镇	
4452810311	广东省	揭阳市	普宁市	445281	禁止开垦坡度 1(≥25°)	林地	60.63	高埔镇	

五、附件

图斑编号	省	市	县	县行政区划代码	坡度级别	地类	面积（hm2）	乡镇	备注
4452810312	广东省	揭阳市	普宁市	445281	禁止开垦坡度 1(≥25°)	林地	8.10	高埔镇	
4452810313	广东省	揭阳市	普宁市	445281	禁止开垦坡度 1(≥25°)	林地	35.53	高埔镇	
4452810314	广东省	揭阳市	普宁市	445281	禁止开垦坡度 1(≥25°)	林地	7.13	梅林镇	
4452810315	广东省	揭阳市	普宁市	445281	禁止开垦坡度 1(≥25°)	林地	11.53	梅林镇	
4452810316	广东省	揭阳市	普宁市	445281	禁止开垦坡度 1(≥25°)	林地	6.65	梅林镇	
4452810317	广东省	揭阳市	普宁市	445281	禁止开垦坡度 1(≥25°)	林地	25.76	船埔镇	
4452810318	广东省	揭阳市	普宁市	445281	禁止开垦坡度 1(≥25°)	林地	88.60	船埔镇	
4452810319	广东省	揭阳市	普宁市	445281	禁止开垦坡度 1(≥25°)	林地	9.15	船埔镇	
4452810320	广东省	揭阳市	普宁市	445281	禁止开垦坡度 1(≥25°)	林地	6.84	船埔镇	
4452810321	广东省	揭阳市	普宁市	445281	禁止开垦坡度 1(≥25°)	林地	8.04	大坪镇	
4452810322	广东省	揭阳市	普宁市	445281	禁止开垦坡度 1(≥25°)	林地	6.85	大南山街道	
4452810323	广东省	揭阳市	普宁市	445281	禁止开垦坡度 1(≥25°)	林地	18.02	大南山街道	
4452810324	广东省	揭阳市	普宁市	445281	禁止开垦坡度 1(≥25°)	林地	11.68	大南山街道	
4452810325	广东省	揭阳市	普宁市	445281	禁止开垦坡度 1(≥25°)	林地	12.41	大南山街道	
4452810326	广东省	揭阳市	普宁市	445281	禁止开垦坡度 1(≥25°)	林地	5.93	云落镇	
4452810327	广东省	揭阳市	普宁市	445281	禁止开垦坡度 1(≥25°)	林地	9.07	云落镇	
4452810328	广东省	揭阳市	普宁市	445281	禁止开垦坡度 1(≥25°)	林地	5.14	大南山街道	
4452810329	广东省	揭阳市	普宁市	445281	禁止开垦坡度 1(≥25°)	林地	143.05	大南山街道	
4452810330	广东省	揭阳市	普宁市	445281	禁止开垦坡度 1(≥25°)	林地	8.62	大南山街道	
4452810331	广东省	揭阳市	普宁市	445281	禁止开垦坡度 1(≥25°)	林地	72.86	云落镇	
4452810332	广东省	揭阳市	普宁市	445281	禁止开垦坡度 1(≥25°)	林地	14.61	里湖镇	
4452810333	广东省	揭阳市	普宁市	445281	禁止开垦坡度 1(≥25°)	林地	8.66	广太镇	
4452810334	广东省	揭阳市	普宁市	445281	禁止开垦坡度 1(≥25°)	林地	11.21	洪阳镇	
4452810335	广东省	揭阳市	普宁市	445281	禁止开垦坡度 1(≥25°)	林地	22.37	大坝镇	

五、附件

图斑编号	省	市	县	县行政区划代码	坡度级别	地类	面积（hm2）	乡镇	备注
4452810336	广东省	揭阳市	普宁市	445281	禁止开垦坡度 1(≥25°)	林地;草地	26.94	普侨镇	
4452810337	广东省	揭阳市	普宁市	445281	禁止开垦坡度 1(≥25°)	林地	5.03	船埔镇	
4452810338	广东省	揭阳市	普宁市	445281	禁止开垦坡度 1(≥25°)	林地	9.22	大坪农场	
4452810339	广东省	揭阳市	普宁市	445281	禁止开垦坡度 1(≥25°)	林地	11.59	大坪农场	
4452810340	广东省	揭阳市	普宁市	445281	禁止开垦坡度 1(≥25°)	林地	8.62	船埔镇	
4452810341	广东省	揭阳市	普宁市	445281	禁止开垦坡度 1(≥25°)	林地	19.55	船埔镇	
4452810342	广东省	揭阳市	普宁市	445281	禁止开垦坡度 1(≥25°)	林地	10.66	大坪农场	
4452810343	广东省	揭阳市	普宁市	445281	禁止开垦坡度 1(≥25°)	林地	9.79	大坪镇	
4452810344	广东省	揭阳市	普宁市	445281	禁止开垦坡度 1(≥25°)	林地	13.48	船埔镇	
4452810345	广东省	揭阳市	普宁市	445281	禁止开垦坡度 1(≥25°)	林地	7.86	船埔镇	
4452810346	广东省	揭阳市	普宁市	445281	禁止开垦坡度 1(≥25°)	林地	12.21	船埔镇	
4452810347	广东省	揭阳市	普宁市	445281	禁止开垦坡度 1(≥25°)	林地	12.21	梅林镇	
4452810348	广东省	揭阳市	普宁市	445281	禁止开垦坡度 1(≥25°)	林地	7.07	梅林镇	
4452810349	广东省	揭阳市	普宁市	445281	禁止开垦坡度 1(≥25°)	林地	10.35	云落镇	
4452810350	广东省	揭阳市	普宁市	445281	禁止开垦坡度 1(≥25°)	林地	6.46	大坪镇	
4452810351	广东省	揭阳市	普宁市	445281	禁止开垦坡度 1(≥25°)	林地	13.49	高埔镇	
4452810352	广东省	揭阳市	普宁市	445281	禁止开垦坡度 1(≥25°)	林地	14.27	船埔镇	
4452810353	广东省	揭阳市	普宁市	445281	禁止开垦坡度 1(≥25°)	林地	5.44	高埔镇	
4452810354	广东省	揭阳市	普宁市	445281	禁止开垦坡度 1(≥25°)	林地	21.61	船埔镇	
4452810355	广东省	揭阳市	普宁市	445281	禁止开垦坡度 1(≥25°)	林地	11.06	船埔镇	
4452810356	广东省	揭阳市	普宁市	445281	禁止开垦坡度 1(≥25°)	林地	16.00	船埔镇	
4452810357	广东省	揭阳市	普宁市	445281	禁止开垦坡度 1(≥25°)	林地;裸土地	12.92	船埔镇	
4452810358	广东省	揭阳市	普宁市	445281	禁止开垦坡度 1(≥25°)	林地	19.30	大南山街道	
4452810359	广东省	揭阳市	普宁市	445281	禁止开垦坡度 1(≥25°)	林地	5.51	大南山街道	

五、附件

图斑编号	省	市	县	县行政区划代码	坡度级别	地类	面积（hm2）	乡镇	备注
4452810360	广东省	揭阳市	普宁市	445281	禁止开垦坡度 1(≥25°)	林地	10.91	大南山街道	
4452810361	广东省	揭阳市	普宁市	445281	禁止开垦坡度 1(≥25°)	林地	7.07	大南山街道	
4452810362	广东省	揭阳市	普宁市	445281	禁止开垦坡度 1(≥25°)	林地	6.69	大南山街道	
4452810363	广东省	揭阳市	普宁市	445281	禁止开垦坡度 1(≥25°)	林地	6.25	下架山镇	
4452810364	广东省	揭阳市	普宁市	445281	禁止开垦坡度 1(≥25°)	林地	10.02	下架山镇	
4452810365	广东省	揭阳市	普宁市	445281	禁止开垦坡度 1(≥25°)	林地	9.78	梅林镇	
4452810366	广东省	揭阳市	普宁市	445281	禁止开垦坡度 1(≥25°)	林地	11.53	大池农场	
4452810367	广东省	揭阳市	普宁市	445281	禁止开垦坡度 1(≥25°)	林地;草地	50.63	里湖镇	
4452810368	广东省	揭阳市	普宁市	445281	禁止开垦坡度 1(≥25°)	林地	55.53	大坝镇	
4452810369	广东省	揭阳市	普宁市	445281	禁止开垦坡度 1(≥25°)	林地	7.04	梅塘镇	
4452810370	广东省	揭阳市	普宁市	445281	禁止开垦坡度 1(≥25°)	林地	38.18	燎原街道、梅塘镇	
4452810371	广东省	揭阳市	普宁市	445281	禁止开垦坡度 1(≥25°)	林地	9.60	麒麟镇	
4452810372	广东省	揭阳市	普宁市	445281	禁止开垦坡度 1(≥25°)	林地	17.69	大坝镇	
4452810373	广东省	揭阳市	普宁市	445281	禁止开垦坡度 1(≥25°)	林地	28.38	燎原街道、梅塘镇	
4452810374	广东省	揭阳市	普宁市	445281	禁止开垦坡度 1(≥25°)	林地	39.35	占陇镇	
4452810375	广东省	揭阳市	普宁市	445281	禁止开垦坡度 1(≥25°)	林地;草地	49.33	船埔镇	
4452810376	广东省	揭阳市	普宁市	445281	禁止开垦坡度 1(≥25°)	林地	22.93	云落镇	
4452810377	广东省	揭阳市	普宁市	445281	禁止开垦坡度 1(≥25°)	林地	22.91	梅塘镇	
4452810378	广东省	揭阳市	普宁市	445281	禁止开垦坡度 1(≥25°)	林地	5.45	鲈溪乡	
4452810379	广东省	揭阳市	普宁市	445281	禁止开垦坡度 1(≥25°)	林地	9.55	大坪农场	
4452810380	广东省	揭阳市	普宁市	445281	禁止开垦坡度 1(≥25°)	林地	11.64	船埔镇	
4452810381	广东省	揭阳市	普宁市	445281	禁止开垦坡度 1(≥25°)	林地	17.51	船埔镇	
4452810382	广东省	揭阳市	普宁市	445281	禁止开垦坡度 1(≥25°)	林地	24.42	船埔镇	
4452810383	广东省	揭阳市	普宁市	445281	禁止开垦坡度 1(≥25°)	林地	6.33	高埔镇	

五、附件

图斑编号	省	市	县	县行政区划代码	坡度级别	地类	面积（hm2）	乡镇	备注
4452810384	广东省	揭阳市	普宁市	445281	禁止开垦坡度 1(≥25°)	林地	9.88	高埔镇	
4452810385	广东省	揭阳市	普宁市	445281	禁止开垦坡度 1(≥25°)	林地	10.25	船埔镇	
4452810386	广东省	揭阳市	普宁市	445281	禁止开垦坡度 1(≥25°)	林地	9.80	梅林镇	
4452810387	广东省	揭阳市	普宁市	445281	禁止开垦坡度 1(≥25°)	林地	24.58	里湖镇	
4452810388	广东省	揭阳市	普宁市	445281	禁止开垦坡度 1(≥25°)	林地	6.53	船埔镇	
4452810389	广东省	揭阳市	普宁市	445281	禁止开垦坡度 1(≥25°)	林地	49.70	鲊溪乡	
4452810390	广东省	揭阳市	普宁市	445281	禁止开垦坡度 1(≥25°)	林地	10.15	船埔镇	
4452810391	广东省	揭阳市	普宁市	445281	禁止开垦坡度 1(≥25°)	林地	10.17	鲊溪乡	
4452810392	广东省	揭阳市	普宁市	445281	禁止开垦坡度 1(≥25°)	林地	6.28	鲊溪乡	
4452810393	广东省	揭阳市	普宁市	445281	禁止开垦坡度 1(≥25°)	林地	6.08	大坪镇	
4452810394	广东省	揭阳市	普宁市	445281	禁止开垦坡度 1(≥25°)	林地	47.64	大南山街道	
4452810395	广东省	揭阳市	普宁市	445281	禁止开垦坡度 1(≥25°)	林地;草地	45.79	大南山街道	
4452810396	广东省	揭阳市	普宁市	445281	禁止开垦坡度 1(≥25°)	林地	13.23	大南山街道	
4452810397	广东省	揭阳市	普宁市	445281	禁止开垦坡度 1(≥25°)	林地	9.18	下架山镇	
4452810398	广东省	揭阳市	普宁市	445281	禁止开垦坡度 1(≥25°)	林地	59.45	大南山街道	
4452810399	广东省	揭阳市	普宁市	445281	禁止开垦坡度 1(≥25°)	林地	17.74	云落镇	
4452810400	广东省	揭阳市	普宁市	445281	禁止开垦坡度 1(≥25°)	林地	43.08	里湖镇	
4452810401	广东省	揭阳市	普宁市	445281	禁止开垦坡度 1(≥25°)	林地	7.98	里湖镇	
4452810402	广东省	揭阳市	普宁市	445281	禁止开垦坡度 1(≥25°)	林地	9.71	大坝镇	
4452810403	广东省	揭阳市	普宁市	445281	禁止开垦坡度 1(≥25°)	林地	8.73	广太镇	
4452810404	广东省	揭阳市	普宁市	445281	禁止开垦坡度 1(≥25°)	林地	7.15	南径镇	
4452810405	广东省	揭阳市	普宁市	445281	禁止开垦坡度 1(≥25°)	林地	108.05	南溪镇	
4452810406	广东省	揭阳市	普宁市	445281	禁止开垦坡度 1(≥25°)	林地	72.66	船埔镇	
4452810407	广东省	揭阳市	普宁市	445281	禁止开垦坡度 1(≥25°)	林地	13.43	船埔镇	

五、附件

图斑编号	省	市	县	县行政区划代码	坡度级别	地类	面积（hm2）	乡镇	备注
4452810408	广东省	揭阳市	普宁市	445281	禁止开垦坡度 1(≥25°)	林地	28.78	大坪农场、大坪镇	
4452810409	广东省	揭阳市	普宁市	445281	禁止开垦坡度 1(≥25°)	林地	17.91	船埔镇	
4452810410	广东省	揭阳市	普宁市	445281	禁止开垦坡度 1(≥25°)	林地	17.35	船埔镇	
4452810411	广东省	揭阳市	普宁市	445281	禁止开垦坡度 1(≥25°)	林地	5.00	鲊溪乡	
4452810412	广东省	揭阳市	普宁市	445281	禁止开垦坡度 1(≥25°)	林地	27.07	船埔镇	
4452810413	广东省	揭阳市	普宁市	445281	禁止开垦坡度 1(≥25°)	林地	11.88	云落镇	
4452810414	广东省	揭阳市	普宁市	445281	禁止开垦坡度 1(≥25°)	林地	24.17	船埔镇	
4452810415	广东省	揭阳市	普宁市	445281	禁止开垦坡度 1(≥25°)	林地;草地	42.59	梅林镇	
4452810416	广东省	揭阳市	普宁市	445281	禁止开垦坡度 1(≥25°)	林地	77.39	梅林镇	
4452810417	广东省	揭阳市	普宁市	445281	禁止开垦坡度 1(≥25°)	林地	17.51	梅林镇	
4452810418	广东省	揭阳市	普宁市	445281	禁止开垦坡度 1(≥25°)	林地;草地	9.80	下架山镇	
4452810419	广东省	揭阳市	普宁市	445281	禁止开垦坡度 1(≥25°)	林地;草地	61.65	下架山镇	
4452810420	广东省	揭阳市	普宁市	445281	禁止开垦坡度 1(≥25°)	林地	59.38	云落镇	
4452810421	广东省	揭阳市	普宁市	445281	禁止开垦坡度 1(≥25°)	林地	35.59	广太镇	
4452810422	广东省	揭阳市	普宁市	445281	禁止开垦坡度 1(≥25°)	林地	38.86	船埔镇	
4452810423	广东省	揭阳市	普宁市	445281	禁止开垦坡度 1(≥25°)	林地	69.00	广太镇	
4452810424	广东省	揭阳市	普宁市	445281	禁止开垦坡度 1(≥25°)	林地	37.35	洪阳镇	
4452810425	广东省	揭阳市	普宁市	445281	禁止开垦坡度 1(≥25°)	林地	52.55	普侨镇、里湖镇	
4452810426	广东省	揭阳市	普宁市	445281	禁止开垦坡度 1(≥25°)	林地	131.23	船埔镇	
4452810427	广东省	揭阳市	普宁市	445281	禁止开垦坡度 1(≥25°)	林地	25.80	云落镇	
4452810428	广东省	揭阳市	普宁市	445281	禁止开垦坡度 1(≥25°)	林地	8.58	船埔镇	
4452810429	广东省	揭阳市	普宁市	445281	禁止开垦坡度 1(≥25°)	林地	8.16	船埔镇	
4452810430	广东省	揭阳市	普宁市	445281	禁止开垦坡度 1(≥25°)	林地	8.11	下架山镇	
4452810431	广东省	揭阳市	普宁市	445281	禁止开垦坡度 1(≥25°)	林地	139.74	大南山街道	

五、附件

图斑编号	省	市	县	县行政区划代码	坡度级别	地类	面积（hm2）	乡镇	备注
4452810432	广东省	揭阳市	普宁市	445281	禁止开垦坡度 1(≥25°)	林地	318.85	麒麟镇	
4452810433	广东省	揭阳市	普宁市	445281	禁止开垦坡度 1(≥25°)	林地	28.13	船埔镇	
4452810434	广东省	揭阳市	普宁市	445281	禁止开垦坡度 1(≥25°)	林地;裸土地	81.58	大坪镇	
4452810435	广东省	揭阳市	普宁市	445281	禁止开垦坡度 1(≥25°)	林地	33.45	大坪农场	
4452810436	广东省	揭阳市	普宁市	445281	禁止开垦坡度 1(≥25°)	林地	75.37	大坪镇	
4452810437	广东省	揭阳市	普宁市	445281	禁止开垦坡度 1(≥25°)	林地	13.58	大坪农场	
4452810438	广东省	揭阳市	普宁市	445281	禁止开垦坡度 1(≥25°)	林地	41.13	船埔镇	
4452810439	广东省	揭阳市	普宁市	445281	禁止开垦坡度 1(≥25°)	林地;草地	17.58	高埔镇	
4452810440	广东省	揭阳市	普宁市	445281	禁止开垦坡度 1(≥25°)	林地	53.62	云落镇	
4452810441	广东省	揭阳市	普宁市	445281	禁止开垦坡度 1(≥25°)	林地	71.84	池尾街道、大南山街道	
4452810442	广东省	揭阳市	普宁市	445281	禁止开垦坡度 1(≥25°)	林地	214.96	云落镇、池尾街道	
4452810443	广东省	揭阳市	普宁市	445281	禁止开垦坡度 1(≥25°)	林地	6.97	麒麟镇	
4452810444	广东省	揭阳市	普宁市	445281	禁止开垦坡度 1(≥25°)	林地	86.27	南径镇、占陇镇	
4452810445	广东省	揭阳市	普宁市	445281	禁止开垦坡度 1(≥25°)	林地	17.71	下架山镇	
4452810446	广东省	揭阳市	普宁市	445281	禁止开垦坡度 1(≥25°)	林地	23.90	麒麟镇	
4452810447	广东省	揭阳市	普宁市	445281	禁止开垦坡度 1(≥25°)	林地	54.15	大南山街道、流沙西街道	
4452810448	广东省	揭阳市	普宁市	445281	禁止开垦坡度 1(≥25°)	林地	69.22	麒麟镇	
4452810449	广东省	揭阳市	普宁市	445281	禁止开垦坡度 1(≥25°)	林地	20.17	大南山街道	
4452810450	广东省	揭阳市	普宁市	445281	禁止开垦坡度 1(≥25°)	林地;草地;裸土地	12.70	大南山街道	
4452810451	广东省	揭阳市	普宁市	445281	禁止开垦坡度 1(≥25°)	林地	16.67	南溪镇	
4452810452	广东省	揭阳市	普宁市	445281	禁止开垦坡度 1(≥25°)	林地	43.86	船埔镇	
4452810453	广东省	揭阳市	普宁市	445281	禁止开垦坡度 1(≥25°)	林地	10.82	下架山镇	
4452810454	广东省	揭阳市	普宁市	445281	禁止开垦坡度 1(≥25°)	林地	5.36	马鞍山农场	
4452810455	广东省	揭阳市	普宁市	445281	禁止开垦坡度 1(≥25°)	林地	8.39	马鞍山农场	

五、附件

图斑编号	省	市	县	县行政区划代码	坡度级别	地类	面积（hm2）	乡镇	备注
4452810456	广东省	揭阳市	普宁市	445281	禁止开垦坡度 1(≥25°)	林地	11.29	下架山镇	
4452810457	广东省	揭阳市	普宁市	445281	禁止开垦坡度 1(≥25°)	林地;草地	7.32	马鞍山农场	
4452810458	广东省	揭阳市	普宁市	445281	禁止开垦坡度 1(≥25°)	林地	83.67	里湖镇、梅林镇	
4452810459	广东省	揭阳市	普宁市	445281	禁止开垦坡度 1(≥25°)	林地	53.73	云落镇	
4452810460	广东省	揭阳市	普宁市	445281	禁止开垦坡度 1(≥25°)	林地	104.87	里湖镇、梅塘镇	
4452810461	广东省	揭阳市	普宁市	445281	禁止开垦坡度 1(≥25°)	林地	42.42	船埔镇	
4452810462	广东省	揭阳市	普宁市	445281	禁止开垦坡度 1(≥25°)	林地	70.64	梅林镇	
4452810463	广东省	揭阳市	普宁市	445281	禁止开垦坡度 1(≥25°)	林地	12.95	梅林镇	
4452810464	广东省	揭阳市	普宁市	445281	禁止开垦坡度 1(≥25°)	林地	53.76	梅林镇	
4452810465	广东省	揭阳市	普宁市	445281	禁止开垦坡度 1(≥25°)	林地	55.67	梅林镇	
4452810466	广东省	揭阳市	普宁市	445281	禁止开垦坡度 1(≥25°)	林地	47.00	高埔镇、梅林镇	
4452810467	广东省	揭阳市	普宁市	445281	禁止开垦坡度 1(≥25°)	林地	17.29	大坪镇、鲊溪乡	
4452810468	广东省	揭阳市	普宁市	445281	禁止开垦坡度 1(≥25°)	林地	119.72	大南山街道	
4452810469	广东省	揭阳市	普宁市	445281	禁止开垦坡度 1(≥25°)	林地	327.18	大南山街道	
4452810470	广东省	揭阳市	普宁市	445281	禁止开垦坡度 1(≥25°)	林地	133.21	梅林镇	
4452810471	广东省	揭阳市	普宁市	445281	禁止开垦坡度 1(≥25°)	林地	17.78	麒麟镇	
4452810472	广东省	揭阳市	普宁市	445281	禁止开垦坡度 1(≥25°)	林地;草地	32.30	占陇镇	
4452810473	广东省	揭阳市	普宁市	445281	禁止开垦坡度 1(≥25°)	林地	49.19	梅林镇	
4452810474	广东省	揭阳市	普宁市	445281	禁止开垦坡度 1(≥25°)	林地	41.97	梅林镇	
4452810475	广东省	揭阳市	普宁市	445281	禁止开垦坡度 1(≥25°)	林地;草地	467.98	船埔镇	
4452810476	广东省	揭阳市	普宁市	445281	禁止开垦坡度 1(≥25°)	林地	49.51	大坪农场	
4452810477	广东省	揭阳市	普宁市	445281	禁止开垦坡度 1(≥25°)	林地;草地	36.29	船埔镇、梅林镇	
4452810478	广东省	揭阳市	普宁市	445281	禁止开垦坡度 1(≥25°)	林地	15.93	船埔镇	
4452810479	广东省	揭阳市	普宁市	445281	禁止开垦坡度 1(≥25°)	林地;草地	274.80	梅林镇	

五、附件

图斑编号	省	市	县	县行政区划代码	坡度级别	地类	面积（hm2）	乡镇	备注
4452810480	广东省	揭阳市	普宁市	445281	禁止开垦坡度 1(≥25°)	林地	81.84	梅林镇	
4452810481	广东省	揭阳市	普宁市	445281	禁止开垦坡度 1(≥25°)	林地	208.66	梅林镇	
4452810482	广东省	揭阳市	普宁市	445281	禁止开垦坡度 1(≥25°)	林地	34.18	船埔镇	
4452810483	广东省	揭阳市	普宁市	445281	禁止开垦坡度 1(≥25°)	林地;草地	597.94	鲘溪乡	
4452810484	广东省	揭阳市	普宁市	445281	禁止开垦坡度 1(≥25°)	林地	9.70	高埔镇	
4452810485	广东省	揭阳市	普宁市	445281	禁止开垦坡度 1(≥25°)	林地	21.18	船埔镇	
4452810486	广东省	揭阳市	普宁市	445281	禁止开垦坡度 1(≥25°)	林地;草地	79.51	船埔镇	
4452810487	广东省	揭阳市	普宁市	445281	禁止开垦坡度 1(≥25°)	林地	25.72	船埔镇	
4452810488	广东省	揭阳市	普宁市	445281	禁止开垦坡度 1(≥25°)	林地	385.02	云落镇	
4452810489	广东省	揭阳市	普宁市	445281	禁止开垦坡度 1(≥25°)	林地;草地	30.41	下架山镇	
4452810490	广东省	揭阳市	普宁市	445281	禁止开垦坡度 1(≥25°)	林地;草地	76.06	大南山街道	
4452810491	广东省	揭阳市	普宁市	445281	禁止开垦坡度 1(≥25°)	林地	36.18	下架山镇	
4452810492	广东省	揭阳市	普宁市	445281	禁止开垦坡度 1(≥25°)	林地;草地	107.43	大南山街道	
4452810493	广东省	揭阳市	普宁市	445281	禁止开垦坡度 1(≥25°)	林地	64.39	下架山镇	
4452810494	广东省	揭阳市	普宁市	445281	禁止开垦坡度 1(≥25°)	林地	129.32	大南山街道	
4452810495	广东省	揭阳市	普宁市	445281	禁止开垦坡度 1(≥25°)	林地;草地;裸土地	68.12	大南山街道	
4452810496	广东省	揭阳市	普宁市	445281	禁止开垦坡度 1(≥25°)	林地	27.33	船埔镇	
4452810497	广东省	揭阳市	普宁市	445281	禁止开垦坡度 1(≥25°)	林地	19.70	里湖镇	
4452810498	广东省	揭阳市	普宁市	445281	禁止开垦坡度 1(≥25°)	林地	32.90	普侨镇	
4452810499	广东省	揭阳市	普宁市	445281	禁止开垦坡度 1(≥25°)	林地	57.54	里湖镇	
4452810500	广东省	揭阳市	普宁市	445281	禁止开垦坡度 1(≥25°)	林地;草地	20.47	广太镇	
4452810501	广东省	揭阳市	普宁市	445281	禁止开垦坡度 1(≥25°)	林地	36.52	燎原街道	
4452810502	广东省	揭阳市	普宁市	445281	禁止开垦坡度 1(≥25°)	林地	23.39	云落镇	
4452810503	广东省	揭阳市	普宁市	445281	禁止开垦坡度 1(≥25°)	林地	100.82	船埔镇	

五、附件

图斑编号	省	市	县	县行政区划代码	坡度级别	地类	面积（hm2）	乡镇	备注
4452810504	广东省	揭阳市	普宁市	445281	禁止开垦坡度 1(≥25°)	林地	359.97	里湖镇、云落镇	
4452810505	广东省	揭阳市	普宁市	445281	禁止开垦坡度 1(≥25°)	林地;草地	121.97	里湖镇	
4452810506	广东省	揭阳市	普宁市	445281	禁止开垦坡度 1(≥25°)	林地	140.56	大坪农场、大坪镇	
4452810507	广东省	揭阳市	普宁市	445281	禁止开垦坡度 1(≥25°)	林地	111.09	船埔镇	
4452810508	广东省	揭阳市	普宁市	445281	禁止开垦坡度 1(≥25°)	林地	25.16	高埔镇	
4452810509	广东省	揭阳市	普宁市	445281	禁止开垦坡度 1(≥25°)	林地	39.78	梅林镇	
4452810510	广东省	揭阳市	普宁市	445281	禁止开垦坡度 1(≥25°)	林地;草地	108.78	船埔镇、梅林镇	
4452810511	广东省	揭阳市	普宁市	445281	禁止开垦坡度 1(≥25°)	林地	37.47	梅林镇	
4452810512	广东省	揭阳市	普宁市	445281	禁止开垦坡度 1(≥25°)	林地;草地	125.94	梅林镇	
4452810513	广东省	揭阳市	普宁市	445281	禁止开垦坡度 1(≥25°)	林地	17.30	大坪镇	
4452810514	广东省	揭阳市	普宁市	445281	禁止开垦坡度 1(≥25°)	林地;草地	165.64	大坪农场、大坪镇、鲊溪乡	
4452810515	广东省	揭阳市	普宁市	445281	禁止开垦坡度 1(≥25°)	林地	34.70	船埔镇	
4452810516	广东省	揭阳市	普宁市	445281	禁止开垦坡度 1(≥25°)	林地	74.98	船埔镇	
4452810517	广东省	揭阳市	普宁市	445281	禁止开垦坡度 1(≥25°)	林地;草地	41.18	大坪农场	
4452810518	广东省	揭阳市	普宁市	445281	禁止开垦坡度 1(≥25°)	林地	50.93	大坪镇	
4452810519	广东省	揭阳市	普宁市	445281	禁止开垦坡度 1(≥25°)	林地;草地	117.53	高埔镇	
4452810520	广东省	揭阳市	普宁市	445281	禁止开垦坡度 1(≥25°)	林地	29.94	高埔镇	
4452810521	广东省	揭阳市	普宁市	445281	禁止开垦坡度 1(≥25°)	林地	8.14	大坪镇	
4452810522	广东省	揭阳市	普宁市	445281	禁止开垦坡度 1(≥25°)	林地	44.92	船埔镇	
4452810523	广东省	揭阳市	普宁市	445281	禁止开垦坡度 1(≥25°)	林地;草地	209.79	大坪农场	
4452810524	广东省	揭阳市	普宁市	445281	禁止开垦坡度 1(≥25°)	林地;草地	487.35	大南山街道	
4452810525	广东省	揭阳市	普宁市	445281	禁止开垦坡度 1(≥25°)	林地;草地	418.20	云落镇、大南山街道	
4452810526	广东省	揭阳市	普宁市	445281	禁止开垦坡度 1(≥25°)	林地	17.58	下架山镇	
4452810527	广东省	揭阳市	普宁市	445281	禁止开垦坡度 1(≥25°)	林地;草地	215.72	大南山街道	

五、附件

图斑编号	省	市	县	县行政区划代码	坡度级别	地类	面积（hm2）	乡镇	备注
4452810528	广东省	揭阳市	普宁市	445281	禁止开垦坡度 1(≥25°)	林地	66.70	大南山街道	
4452810529	广东省	揭阳市	普宁市	445281	禁止开垦坡度 1(≥25°)	林地	434.47	大南山街道	
4452810530	广东省	揭阳市	普宁市	445281	禁止开垦坡度 1(≥25°)	林地;草地	36.15	里湖镇	
4452810531	广东省	揭阳市	普宁市	445281	禁止开垦坡度 1(≥25°)	林地	95.37	梅塘镇	
4452810532	广东省	揭阳市	普宁市	445281	禁止开垦坡度 1(≥25°)	林地	164.29	麒麟镇	
4452810533	广东省	揭阳市	普宁市	445281	禁止开垦坡度 1(≥25°)	林地	150.84	广太镇、洪阳镇	
4452810534	广东省	揭阳市	普宁市	445281	禁止开垦坡度 1(≥25°)	林地	6.66	广太镇	
4452810535	广东省	揭阳市	普宁市	445281	禁止开垦坡度 1(≥25°)	林地	126.11	南径镇	
4452810536	广东省	揭阳市	普宁市	445281	禁止开垦坡度 1(≥25°)	林地	360.40	麒麟镇、洪阳镇	
4452810537	广东省	揭阳市	普宁市	445281	禁止开垦坡度 1(≥25°)	林地	122.63	梅林镇	
4452810538	广东省	揭阳市	普宁市	445281	禁止开垦坡度 1(≥25°)	林地	87.23	里湖镇、云落镇	
4452810539	广东省	揭阳市	普宁市	445281	禁止开垦坡度 1(≥25°)	林地;草地	182.36	船埔镇、梅林镇	
4452810540	广东省	揭阳市	普宁市	445281	禁止开垦坡度 1(≥25°)	林地	75.33	大坪镇	
4452810541	广东省	揭阳市	普宁市	445281	禁止开垦坡度 1(≥25°)	林地;草地	36.11	船埔镇	
4452810542	广东省	揭阳市	普宁市	445281	禁止开垦坡度 1(≥25°)	林地	127.57	大坪农场	
4452810543	广东省	揭阳市	普宁市	445281	禁止开垦坡度 1(≥25°)	林地	169.63	高埔镇、船埔镇	
4452810544	广东省	揭阳市	普宁市	445281	禁止开垦坡度 1(≥25°)	林地	69.82	船埔镇	
4452810545	广东省	揭阳市	普宁市	445281	禁止开垦坡度 1(≥25°)	林地	19.79	船埔镇	
4452810546	广东省	揭阳市	普宁市	445281	禁止开垦坡度 1(≥25°)	林地;草地	10.51	梅林镇	
4452810547	广东省	揭阳市	普宁市	445281	禁止开垦坡度 1(≥25°)	林地	8.07	梅林镇	
4452810548	广东省	揭阳市	普宁市	445281	禁止开垦坡度 1(≥25°)	林地;草地	177.74	船埔镇、梅林镇	
4452810549	广东省	揭阳市	普宁市	445281	禁止开垦坡度 1(≥25°)	林地	66.01	船埔镇、梅林镇	
4452810550	广东省	揭阳市	普宁市	445281	禁止开垦坡度 1(≥25°)	林地;草地	105.52	梅林镇	
4452810551	广东省	揭阳市	普宁市	445281	禁止开垦坡度 1(≥25°)	林地	12.81	大坪镇	

五、附件

图斑编号	省	市	县	县行政区划代码	坡度级别	地类	面积（hm2）	乡镇	备注
4452810552	广东省	揭阳市	普宁市	445281	禁止开垦坡度 1(≥25°)	林地	338.03	鲘溪乡	
4452810553	广东省	揭阳市	普宁市	445281	禁止开垦坡度 1(≥25°)	林地	152.08	大坪镇	
4452810554	广东省	揭阳市	普宁市	445281	禁止开垦坡度 1(≥25°)	林地	258.60	鲘溪乡	
4452810555	广东省	揭阳市	普宁市	445281	禁止开垦坡度 1(≥25°)	林地	49.47	船埔镇、大坪镇	
4452810556	广东省	揭阳市	普宁市	445281	禁止开垦坡度 1(≥25°)	林地	399.24	鲘溪乡	
4452810557	广东省	揭阳市	普宁市	445281	禁止开垦坡度 1(≥25°)	林地	42.77	高埔镇	
4452810558	广东省	揭阳市	普宁市	445281	禁止开垦坡度 1(≥25°)	林地	12.97	船埔镇	
4452810559	广东省	揭阳市	普宁市	445281	禁止开垦坡度 1(≥25°)	林地	80.76	船埔镇	
4452810560	广东省	揭阳市	普宁市	445281	禁止开垦坡度 1(≥25°)	林地	36.74	船埔镇	
4452810561	广东省	揭阳市	普宁市	445281	禁止开垦坡度 1(≥25°)	林地;草地	224.30	船埔镇	
4452810562	广东省	揭阳市	普宁市	445281	禁止开垦坡度 1(≥25°)	林地	22.93	船埔镇	
4452810563	广东省	揭阳市	普宁市	445281	禁止开垦坡度 1(≥25°)	林地;草地	539.24	大坪镇、鲘溪乡	
4452810564	广东省	揭阳市	普宁市	445281	禁止开垦坡度 1(≥25°)	林地	19.42	大南山街道	
4452810565	广东省	揭阳市	普宁市	445281	禁止开垦坡度 1(≥25°)	林地	75.47	下架山镇	
4452810566	广东省	揭阳市	普宁市	445281	禁止开垦坡度 1(≥25°)	林地	103.08	下架山镇	
4452810567	广东省	揭阳市	普宁市	445281	禁止开垦坡度 1(≥25°)	林地;草地	88.42	大南山街道	
4452810568	广东省	揭阳市	普宁市	445281	禁止开垦坡度 1(≥25°)	林地	16.49	池尾街道	
4452810569	广东省	揭阳市	普宁市	445281	禁止开垦坡度 1(≥25°)	林地;草地;裸土地	119.81	下架山镇、大南山街道	
4452810570	广东省	揭阳市	普宁市	445281	禁止开垦坡度 1(≥25°)	林地	56.36	下架山镇	
4452810571	广东省	揭阳市	普宁市	445281	禁止开垦坡度 1(≥25°)	林地	44.13	池尾街道	
4452810572	广东省	揭阳市	普宁市	445281	禁止开垦坡度 1(≥25°)	林地;草地	326.46	云落镇、大南山街道	
4452810573	广东省	揭阳市	普宁市	445281	禁止开垦坡度 1(≥25°)	林地	143.92	大南山街道	
4452810574	广东省	揭阳市	普宁市	445281	禁止开垦坡度 1(≥25°)	林地	61.17	里湖镇	
4452810575	广东省	揭阳市	普宁市	445281	禁止开垦坡度 1(≥25°)	林地	149.95	里湖镇	

五、附件

图斑编号	省	市	县	县行政区划代码	坡度级别	地类	面积（hm2）	乡镇	备注
4452810576	广东省	揭阳市	普宁市	445281	禁止开垦坡度 1(≥25°)	林地	58.12	南径镇	
4452810577	广东省	揭阳市	普宁市	445281	禁止开垦坡度 1(≥25°)	林地;草地;裸土地	279.87	麒麟镇、洪阳镇	
4452810578	广东省	揭阳市	普宁市	445281	禁止开垦坡度 1(≥25°)	林地	52.78	广太镇、麒麟镇	
4452810579	广东省	揭阳市	普宁市	445281	禁止开垦坡度 1(≥25°)	林地;草地	228.08	里湖镇、梅林镇	
4452810580	广东省	揭阳市	普宁市	445281	禁止开垦坡度 1(≥25°)	林地	71.22	里湖镇	
4452810581	广东省	揭阳市	普宁市	445281	禁止开垦坡度 1(≥25°)	林地	50.95	高埔镇	
4452810582	广东省	揭阳市	普宁市	445281	禁止开垦坡度 1(≥25°)	林地	23.92	高埔镇	
4452810583	广东省	揭阳市	普宁市	445281	禁止开垦坡度 1(≥25°)	林地	70.57	梅林镇	
4452810584	广东省	揭阳市	普宁市	445281	禁止开垦坡度 1(≥25°)	林地	68.16	梅林镇	
4452810585	广东省	揭阳市	普宁市	445281	禁止开垦坡度 1(≥25°)	林地;草地	185.49	船埔镇、梅林镇	
4452810586	广东省	揭阳市	普宁市	445281	禁止开垦坡度 1(≥25°)	林地	194.62	梅林镇	
4452810587	广东省	揭阳市	普宁市	445281	禁止开垦坡度 1(≥25°)	林地	14.06	云落镇	
4452810588	广东省	揭阳市	普宁市	445281	禁止开垦坡度 1(≥25°)	林地	310.15	船埔镇、梅林镇	
4452810589	广东省	揭阳市	普宁市	445281	禁止开垦坡度 1(≥25°)	林地	85.61	大坪镇	
4452810590	广东省	揭阳市	普宁市	445281	禁止开垦坡度 1(≥25°)	林地	158.54	船埔镇、大坪镇	
4452810591	广东省	揭阳市	普宁市	445281	禁止开垦坡度 1(≥25°)	林地;草地	141.60	船埔镇	
4452810592	广东省	揭阳市	普宁市	445281	禁止开垦坡度 1(≥25°)	林地	11.26	大坪镇	
4452810593	广东省	揭阳市	普宁市	445281	禁止开垦坡度 1(≥25°)	林地	42.57	鲊溪乡	
4452810594	广东省	揭阳市	普宁市	445281	禁止开垦坡度 1(≥25°)	林地;裸土地	187.57	船埔镇	
4452810595	广东省	揭阳市	普宁市	445281	禁止开垦坡度 1(≥25°)	林地	103.95	高埔镇	
4452810596	广东省	揭阳市	普宁市	445281	禁止开垦坡度 1(≥25°)	林地	185.54	鲊溪乡	
4452810597	广东省	揭阳市	普宁市	445281	禁止开垦坡度 1(≥25°)	林地	117.32	云落镇	
4452810598	广东省	揭阳市	普宁市	445281	禁止开垦坡度 1(≥25°)	林地;草地	36.92	云落镇	
4452810599	广东省	揭阳市	普宁市	445281	禁止开垦坡度 1(≥25°)	林地	57.72	云落镇	

五、附件

图斑编号	省	市	县	县行政区划代码	坡度级别	地类	面积（hm2）	乡镇	备注
4452810600	广东省	揭阳市	普宁市	445281	禁止开垦坡度 1(≥25°)	林地	39.74	大南山街道	
4452810601	广东省	揭阳市	普宁市	445281	禁止开垦坡度 1(≥25°)	林地;草地;裸土地	487.11	下架山镇	
4452810602	广东省	揭阳市	普宁市	445281	禁止开垦坡度 1(≥25°)	林地	56.83	下架山镇、大南山街道	
4452810603	广东省	揭阳市	普宁市	445281	禁止开垦坡度 1(≥25°)	林地;裸土地	40.67	大南山街道	
4452810604	广东省	揭阳市	普宁市	445281	禁止开垦坡度 1(≥25°)	林地	22.48	池尾街道	
4452810605	广东省	揭阳市	普宁市	445281	禁止开垦坡度 1(≥25°)	林地;草地;裸土地	323.17	下架山镇	
4452810606	广东省	揭阳市	普宁市	445281	禁止开垦坡度 1(≥25°)	林地;草地	182.63	下架山镇	
4452810607	广东省	揭阳市	普宁市	445281	禁止开垦坡度 1(≥25°)	林地;草地	80.06	下架山镇	
4452810608	广东省	揭阳市	普宁市	445281	禁止开垦坡度 1(≥25°)	林地	477.22	云落镇	
4452810609	广东省	揭阳市	普宁市	445281	禁止开垦坡度 1(≥25°)	林地	14.09	里湖镇	
4452810610	广东省	揭阳市	普宁市	445281	禁止开垦坡度 1(≥25°)	林地	135.84	梅林镇	
4452810611	广东省	揭阳市	普宁市	445281	禁止开垦坡度 1(≥25°)	林地	25.69	广太镇	
4452810612	广东省	揭阳市	普宁市	445281	禁止开垦坡度 1(≥25°)	林地	87.99	梅塘镇	
4452810613	广东省	揭阳市	普宁市	445281	禁止开垦坡度 1(≥25°)	林地	184.69	里湖镇、梅林镇	
4452810614	广东省	揭阳市	普宁市	445281	禁止开垦坡度 1(≥25°)	林地	255.96	云落镇、梅林镇	
4452810615	广东省	揭阳市	普宁市	445281	禁止开垦坡度 1(≥25°)	林地	163.48	船埔镇	
4452810616	广东省	揭阳市	普宁市	445281	禁止开垦坡度 1(≥25°)	林地	118.23	高埔镇、船埔镇、大坪农场	
4452810617	广东省	揭阳市	普宁市	445281	禁止开垦坡度 1(≥25°)	林地	81.51	高埔镇	
4452810618	广东省	揭阳市	普宁市	445281	禁止开垦坡度 1(≥25°)	林地;草地	27.02	梅林镇	
4452810619	广东省	揭阳市	普宁市	445281	禁止开垦坡度 1(≥25°)	林地	25.49	云落镇	
4452810620	广东省	揭阳市	普宁市	445281	禁止开垦坡度 1(≥25°)	林地	240.90	梅林镇	
4452810621	广东省	揭阳市	普宁市	445281	禁止开垦坡度 1(≥25°)	林地;草地	185.27	梅林镇	
4452810622	广东省	揭阳市	普宁市	445281	禁止开垦坡度 1(≥25°)	林地	271.08	大坪农场、大坪镇	
4452810623	广东省	揭阳市	普宁市	445281	禁止开垦坡度 1(≥25°)	林地;裸土地	9.08	船埔镇	

五、附件

图斑编号	省	市	县	县行政区划代码	坡度级别	地类	面积（hm2）	乡镇	备注
4452810624	广东省	揭阳市	普宁市	445281	禁止开垦坡度 1(≥25°)	林地	119.36	船埔镇	
4452810625	广东省	揭阳市	普宁市	445281	禁止开垦坡度 1(≥25°)	林地	83.92	大坪镇	
4452810626	广东省	揭阳市	普宁市	445281	禁止开垦坡度 1(≥25°)	林地	46.47	大坪农场	
4452810627	广东省	揭阳市	普宁市	445281	禁止开垦坡度 1(≥25°)	林地;草地	125.20	大坪镇	
4452810628	广东省	揭阳市	普宁市	445281	禁止开垦坡度 1(≥25°)	林地	100.86	大坪镇	
4452810629	广东省	揭阳市	普宁市	445281	禁止开垦坡度 1(≥25°)	林地	180.65	大坪农场、大坪镇	
4452810630	广东省	揭阳市	普宁市	445281	禁止开垦坡度 1(≥25°)	林地	25.03	高埔镇	
4452810631	广东省	揭阳市	普宁市	445281	禁止开垦坡度 1(≥25°)	林地	49.01	船埔镇	
4452810632	广东省	揭阳市	普宁市	445281	禁止开垦坡度 1(≥25°)	林地	25.88	船埔镇	
4452810633	广东省	揭阳市	普宁市	445281	禁止开垦坡度 1(≥25°)	林地;草地	40.85	船埔镇	
4452810634	广东省	揭阳市	普宁市	445281	禁止开垦坡度 1(≥25°)	林地	55.19	船埔镇	
4452810635	广东省	揭阳市	普宁市	445281	禁止开垦坡度 1(≥25°)	林地;草地	185.49	船埔镇	
4452810636	广东省	揭阳市	普宁市	445281	禁止开垦坡度 1(≥25°)	林地	189.50	鲘溪乡	
4452810637	广东省	揭阳市	普宁市	445281	禁止开垦坡度 1(≥25°)	林地	186.99	大南山街道	
4452810638	广东省	揭阳市	普宁市	445281	禁止开垦坡度 1(≥25°)	林地	378.48	大南山街道	
4452810639	广东省	揭阳市	普宁市	445281	禁止开垦坡度 1(≥25°)	林地	54.78	池尾街道	
4452810640	广东省	揭阳市	普宁市	445281	禁止开垦坡度 1(≥25°)	林地;草地;裸土地	512.55	下架山镇	
4452810641	广东省	揭阳市	普宁市	445281	禁止开垦坡度 1(≥25°)	林地;草地	36.89	池尾街道	
4452810642	广东省	揭阳市	普宁市	445281	禁止开垦坡度 1(≥25°)	林地	87.00	下架山镇、大南山街道	
4452810643	广东省	揭阳市	普宁市	445281	禁止开垦坡度 1(≥25°)	林地	38.75	下架山镇	
4452810644	广东省	揭阳市	普宁市	445281	禁止开垦坡度 1(≥25°)	林地	19.30	下架山镇	
4452810645	广东省	揭阳市	普宁市	445281	禁止开垦坡度 1(≥25°)	林地	20.73	梅林镇	
4452810646	广东省	揭阳市	普宁市	445281	禁止开垦坡度 1(≥25°)	林地;草地;裸土地	89.59	麒麟镇、大坝镇	
4452810647	广东省	揭阳市	普宁市	445281	禁止开垦坡度 1(≥25°)	林地	45.80	广太镇	

五、附件

图斑编号	省	市	县	县行政区划代码	坡度级别	地类	面积（hm2）	乡镇	备注
4452810648	广东省	揭阳市	普宁市	445281	禁止开垦坡度 1(≥25°)	林地	76.87	燎原街道、梅塘镇	
4452810649	广东省	揭阳市	普宁市	445281	禁止开垦坡度 1(≥25°)	林地	160.55	麒麟镇	
4452810650	广东省	揭阳市	普宁市	445281	禁止开垦坡度 1(≥25°)	林地	63.78	大坝镇、南径镇	
4452810651	广东省	揭阳市	普宁市	445281	禁止开垦坡度 1(≥25°)	林地	93.43	洪阳镇	
4452810652	广东省	揭阳市	普宁市	445281	禁止开垦坡度 1(≥25°)	林地;草地	165.64	南径镇	
4452810653	广东省	揭阳市	普宁市	445281	禁止开垦坡度 1(≥25°)	林地;草地	28.52	占陇镇	
4452810654	广东省	揭阳市	普宁市	445281	禁止开垦坡度 1(≥25°)	林地	82.97	普侨镇、里湖镇	
4452810655	广东省	揭阳市	普宁市	445281	禁止开垦坡度 1(≥25°)	林地;草地	58.71	里湖镇、梅林镇	
4452810656	广东省	揭阳市	普宁市	445281	禁止开垦坡度 1(≥25°)	林地	84.07	船埔镇	
4452810657	广东省	揭阳市	普宁市	445281	禁止开垦坡度 1(≥25°)	林地;裸土地	26.01	广太镇	
4452810658	广东省	揭阳市	普宁市	445281	禁止开垦坡度 1(≥25°)	林地	83.53	占陇镇	
4452810659	广东省	揭阳市	普宁市	445281	禁止开垦坡度 1(≥25°)	林地;草地	282.25	船埔镇	
4452810660	广东省	揭阳市	普宁市	445281	禁止开垦坡度 1(≥25°)	林地;草地	158.87	船埔镇	
4452810661	广东省	揭阳市	普宁市	445281	禁止开垦坡度 1(≥25°)	林地	25.32	大坪农场	
4452810662	广东省	揭阳市	普宁市	445281	禁止开垦坡度 1(≥25°)	林地	67.03	船埔镇	
4452810663	广东省	揭阳市	普宁市	445281	禁止开垦坡度 1(≥25°)	林地;草地	175.37	梅林镇	
4452810664	广东省	揭阳市	普宁市	445281	禁止开垦坡度 1(≥25°)	林地;草地	412.42	大坪镇、鲊溪乡	
4452810665	广东省	揭阳市	普宁市	445281	禁止开垦坡度 1(≥25°)	林地;草地	48.05	船埔镇	
4452810666	广东省	揭阳市	普宁市	445281	禁止开垦坡度 1(≥25°)	林地	125.08	船埔镇	
4452810667	广东省	揭阳市	普宁市	445281	禁止开垦坡度 1(≥25°)	林地	63.67	鲊溪乡	
4452810668	广东省	揭阳市	普宁市	445281	禁止开垦坡度 1(≥25°)	林地;草地	265.45	大南山街道	
4452810669	广东省	揭阳市	普宁市	445281	禁止开垦坡度 1(≥25°)	林地;草地	165.17	里湖镇、梅林镇	
4452810670	广东省	揭阳市	普宁市	445281	禁止开垦坡度 1(≥25°)	林地;草地	45.36	里湖镇	
4452810671	广东省	揭阳市	普宁市	445281	禁止开垦坡度 1(≥25°)	林地	154.32	洪阳镇、大坝镇	

五、附件

图斑编号	省	市	县	县行政区划代码	坡度级别	地类	面积（hm2）	乡镇	备注
4452810672	广东省	揭阳市	普宁市	445281	禁止开垦坡度 1(≥25°)	林地;草地;裸土地	207.73	广太镇、洪阳镇	
4452810673	广东省	揭阳市	普宁市	445281	禁止开垦坡度 1(≥25°)	林地;草地;裸土地	72.14	广太镇	
4452810674	广东省	揭阳市	普宁市	445281	禁止开垦坡度 1(≥25°)	林地	29.53	高埔镇	
4452810675	广东省	揭阳市	普宁市	445281	禁止开垦坡度 1(≥25°)	林地	27.70	下架山镇	
4452810676	广东省	揭阳市	普宁市	445281	禁止开垦坡度 1(≥25°)	林地	79.13	池尾街道	
4452810677	广东省	揭阳市	普宁市	445281	禁止开垦坡度 1(≥25°)	林地	30.79	船埔镇	
4452810678	广东省	揭阳市	普宁市	445281	禁止开垦坡度 1(≥25°)	林地;草地	413.24	鲘溪乡	
4452810679	广东省	揭阳市	普宁市	445281	禁止开垦坡度 1(≥25°)	林地	55.58	船埔镇	
4452810680	广东省	揭阳市	普宁市	445281	禁止开垦坡度 1(≥25°)	林地;草地;裸土地	20.65	大坪镇	
4452810681	广东省	揭阳市	普宁市	445281	禁止开垦坡度 1(≥25°)	林地	130.54	高埔镇	
4452810682	广东省	揭阳市	普宁市	445281	禁止开垦坡度 1(≥25°)	林地	34.56	梅林镇	
4452810683	广东省	揭阳市	普宁市	445281	禁止开垦坡度 1(≥25°)	林地	168.37	梅林镇	
4452810684	广东省	揭阳市	普宁市	445281	禁止开垦坡度 1(≥25°)	林地	192.98	梅林镇	
4452810685	广东省	揭阳市	普宁市	445281	禁止开垦坡度 1(≥25°)	林地;草地	165.32	梅林镇	
4452810686	广东省	揭阳市	普宁市	445281	禁止开垦坡度 1(≥25°)	林地	5.19	梅林镇	
4452810687	广东省	揭阳市	普宁市	445281	禁止开垦坡度 1(≥25°)	林地;草地	38.28	大坪镇	
4452810688	广东省	揭阳市	普宁市	445281	禁止开垦坡度 1(≥25°)	林地	150.18	船埔镇	
4452810689	广东省	揭阳市	普宁市	445281	禁止开垦坡度 1(≥25°)	林地;草地	106.28	高埔镇	
4452810690	广东省	揭阳市	普宁市	445281	禁止开垦坡度 1(≥25°)	林地	9.34	下架山镇	
4452810691	广东省	揭阳市	普宁市	445281	禁止开垦坡度 1(≥25°)	林地	164.05	下架山镇	
4452810692	广东省	揭阳市	普宁市	445281	禁止开垦坡度 1(≥25°)	林地;草地	40.71	大南山街道	
4452810693	广东省	揭阳市	普宁市	445281	禁止开垦坡度 1(≥25°)	林地;草地	52.80	大南山街道	
4452810694	广东省	揭阳市	普宁市	445281	禁止开垦坡度 1(≥25°)	林地	44.99	大南山街道	
4452810695	广东省	揭阳市	普宁市	445281	禁止开垦坡度 1(≥25°)	林地	33.98	里湖镇	

五、附件

图斑编号	省	市	县	县行政区划代码	坡度级别	地类	面积（hm2）	乡镇	备注
4452810696	广东省	揭阳市	普宁市	445281	禁止开垦坡度 1(≥25°)	林地	99.20	里湖镇	
4452810697	广东省	揭阳市	普宁市	445281	禁止开垦坡度 1(≥25°)	林地	84.85	里湖镇	
4452810698	广东省	揭阳市	普宁市	445281	禁止开垦坡度 1(≥25°)	林地	127.11	里湖镇、梅林镇	
4452810699	广东省	揭阳市	普宁市	445281	禁止开垦坡度 1(≥25°)	林地	90.80	梅塘镇	
4452810700	广东省	揭阳市	普宁市	445281	禁止开垦坡度 1(≥25°)	林地	12.64	船埔镇	
4452810701	广东省	揭阳市	普宁市	445281	禁止开垦坡度 1(≥25°)	林地	19.85	大坪镇	
4452810702	广东省	揭阳市	普宁市	445281	禁止开垦坡度 1(≥25°)	林地	55.83	梅林镇	
4452810703	广东省	揭阳市	普宁市	445281	禁止开垦坡度 1(≥25°)	林地	16.60	梅林镇	
4452810704	广东省	揭阳市	普宁市	445281	禁止开垦坡度 1(≥25°)	林地	111.63	梅林镇	
4452810705	广东省	揭阳市	普宁市	445281	禁止开垦坡度 1(≥25°)	林地	68.90	梅林镇	
4452810706	广东省	揭阳市	普宁市	445281	禁止开垦坡度 1(≥25°)	林地	185.90	大坪镇、鲘溪乡	
4452810707	广东省	揭阳市	普宁市	445281	禁止开垦坡度 1(≥25°)	林地;草地	41.50	鲘溪乡	
4452810708	广东省	揭阳市	普宁市	445281	禁止开垦坡度 1(≥25°)	林地;草地	34.10	大坪镇	
4452810709	广东省	揭阳市	普宁市	445281	禁止开垦坡度 1(≥25°)	林地;草地	47.31	大坪镇	
4452810710	广东省	揭阳市	普宁市	445281	禁止开垦坡度 1(≥25°)	林地	6.75	鲘溪乡	
4452810711	广东省	揭阳市	普宁市	445281	禁止开垦坡度 1(≥25°)	林地	56.60	高埔镇	
4452810712	广东省	揭阳市	普宁市	445281	禁止开垦坡度 1(≥25°)	林地	24.73	船埔镇	
4452810713	广东省	揭阳市	普宁市	445281	禁止开垦坡度 1(≥25°)	林地	55.19	船埔镇	
4452810714	广东省	揭阳市	普宁市	445281	禁止开垦坡度 1(≥25°)	林地	77.39	船埔镇、大坪镇	
4452810715	广东省	揭阳市	普宁市	445281	禁止开垦坡度 1(≥25°)	林地	105.85	船埔镇	
4452810716	广东省	揭阳市	普宁市	445281	禁止开垦坡度 1(≥25°)	林地	25.16	大南山街道	
4452810717	广东省	揭阳市	普宁市	445281	禁止开垦坡度 1(≥25°)	林地;草地	65.12	下架山镇	
4452810718	广东省	揭阳市	普宁市	445281	禁止开垦坡度 1(≥25°)	林地	68.10	下架山镇	
4452810719	广东省	揭阳市	普宁市	445281	禁止开垦坡度 1(≥25°)	林地	79.11	云落镇、池尾街道	

五、附件

图斑编号	省	市	县	县行政区划代码	坡度级别	地类	面积（hm2）	乡镇	备注
4452810720	广东省	揭阳市	普宁市	445281	禁止开垦坡度 1(≥25°)	林地	109.60	云落镇	
4452810721	广东省	揭阳市	普宁市	445281	禁止开垦坡度 1(≥25°)	林地	262.28	里湖镇	
4452810722	广东省	揭阳市	普宁市	445281	禁止开垦坡度 1(≥25°)	林地	63.81	大池农场、里湖镇	
4452810723	广东省	揭阳市	普宁市	445281	禁止开垦坡度 1(≥25°)	林地	15.62	大坝镇	
4452810724	广东省	揭阳市	普宁市	445281	禁止开垦坡度 1(≥25°)	林地	30.53	南溪镇、广太镇	
4452810725	广东省	揭阳市	普宁市	445281	禁止开垦坡度 1(≥25°)	林地	123.06	南径镇、占陇镇	
4452810726	广东省	揭阳市	普宁市	445281	禁止开垦坡度 1(≥25°)	林地;草地	29.20	大坪镇	
4452810727	广东省	揭阳市	普宁市	445281	禁止开垦坡度 1(≥25°)	林地;草地	108.73	大坪镇	
4452810728	广东省	揭阳市	普宁市	445281	禁止开垦坡度 1(≥25°)	林地	193.66	大坪镇、鲊溪乡	
4452810729	广东省	揭阳市	普宁市	445281	禁止开垦坡度 1(≥25°)	林地	90.22	船埔镇	
4452810730	广东省	揭阳市	普宁市	445281	禁止开垦坡度 1(≥25°)	林地	68.35	船埔镇、大坪镇	
4452810731	广东省	揭阳市	普宁市	445281	禁止开垦坡度 1(≥25°)	林地;草地;裸土地	89.01	大南山街道	
4452810732	广东省	揭阳市	普宁市	445281	禁止开垦坡度 1(≥25°)	林地	57.34	池尾街道	
4452810733	广东省	揭阳市	普宁市	445281	禁止开垦坡度 1(≥25°)	林地;草地	28.86	船埔镇	
4452810734	广东省	揭阳市	普宁市	445281	禁止开垦坡度 1(≥25°)	林地;草地	121.17	大坪农场、大坪镇	
4452810735	广东省	揭阳市	普宁市	445281	禁止开垦坡度 1(≥25°)	林地	100.48	大坪镇	
4452810736	广东省	揭阳市	普宁市	445281	禁止开垦坡度 1(≥25°)	林地;裸土地	45.57	大南山街道	
4452810737	广东省	揭阳市	普宁市	445281	禁止开垦坡度 1(≥25°)	林地;草地	95.02	大坝镇、流沙东街道	
4452810738	广东省	揭阳市	普宁市	445281	禁止开垦坡度 1(≥25°)	林地	72.68	梅林镇	
4452810739	广东省	揭阳市	普宁市	445281	禁止开垦坡度 1(≥25°)	林地;裸土地	203.44	船埔镇、梅林镇	
4452810740	广东省	揭阳市	普宁市	445281	禁止开垦坡度 1(≥25°)	林地	42.68	船埔镇	
4452810741	广东省	揭阳市	普宁市	445281	禁止开垦坡度 1(≥25°)	林地	265.84	梅塘镇、云落镇、池尾街道	
4452810742	广东省	揭阳市	普宁市	445281	禁止开垦坡度 1(≥25°)	林地;草地	577.58	下架山镇	
4452810743	广东省	揭阳市	普宁市	445281	禁止开垦坡度 1(≥25°)	林地	198.80	大南山街道	

五、附件

图斑编号	省	市	县	县行政区划代码	坡度级别	地类	面积（hm2）	乡镇	备注
4452810744	广东省	揭阳市	普宁市	445281	禁止开垦坡度 1(≥25°)	林地	721.48	大坪镇	
4452810745	广东省	揭阳市	普宁市	445281	禁止开垦坡度 1(≥25°)	林地	395.82	鲘溪乡	
4452810746	广东省	揭阳市	普宁市	445281	禁止开垦坡度 1(≥25°)	林地	312.50	鲘溪乡	
4452810747	广东省	揭阳市	普宁市	445281	禁止开垦坡度 1(≥25°)	林地	25.77	鲘溪乡	
4452810748	广东省	揭阳市	普宁市	445281	禁止开垦坡度 1(≥25°)	林地	61.58	船埔镇	

5.2 过程附件

附件 1：《水利部办公厅关于印发水土保持重点区域划定技术指南的通知》（办水保〔2024〕2 号，2024 年 1 月 4 日）；

附件 2：《关于印发水土保持重点区域划定技术问题工作提示（三）的函》（水总便函〔2025〕230 号，2025 年 5 月 9 日）；

附件 3：《广东省水利厅办公室关于下发禁止开垦陡坡地划定参照范围的函》（粤水办水保函〔2025〕25 号，2025 年 3 月 17 日）；

附件 4：普宁市征求禁止开垦陡坡地范围划定意见的函及回复；

附件 5：普宁市第一次征求禁止开垦陡坡地划定参照范围意见的函及回复；

附件 6：普宁市第二次征求禁止开垦陡坡地范围划定意见的函及回复。

附件 1 《水利部办公厅关于印发水土保持重点区域划定技术指南的通知》（办水保〔2024〕2 号，2024 年 1 月 4 日）

水利部办公厅文件

办水保〔2024〕2 号

水利部办公厅关于印发水土保持重点区域划定技术指南的通知

部机关有关司局，部直属有关单位，各省、自治区、直辖市水利（水务）厅（局），各计划单列市水利（水务）局，新疆生产建设兵团水利局：

《国家级水土流失重点预防区和重点治理区范围划定技术指南》《水土流失严重、生态脆弱区域划定技术指南》《禁止开垦陡坡地范围划定技术指南》已经部务会议审议通过。现印发给你们，请认真贯彻落实。

— 1 —

（此页无正文）

水利部办公厅

2024 年 1 月 4 日

— 2 —

附件 2 《关于印发水土保持重点区域划定技术问题工作提示（三）的函》（水总便函〔2025〕230 号，2025 年 5 月 9 日）

水利部水利水电规划设计总院

水总便函〔2025〕230 号

关于印发水土保持重点区域划定技术问题工作提示（三）的函

各有关省（自治区、直辖市）水利（水务）厅（局），新疆生产建设兵团水利局：

依据《水利部关于加强水土保持空间管控的意见》和《水利部办公厅关于印发水土保持重点区域划定技术指南的通知》，按照《水利部水土保持司关于加快推进水土保持重点区域划定落地工作的通知》要求，为切实按节点推进水土保持重点区域划定工作，根据水土保持司安排，针对禁止开垦陡坡地范围划定相关技术问题，以及水土流失严重、生态脆弱区域划定工作，我院进行了认真梳理归纳，对关键问题及下一步重点工作进行提示，请在具体工作中注意把握。

一、禁止开垦陡坡地范围划定

（一）关于是否开展划定

《中华人民共和国水土保持法》第二十条规定“禁止开垦的陡坡地的范围由当地县级人民政府划定并公告”。因此，存在禁

- 1 -

止开垦坡度以上范围的县级人民政府均应开展禁止开垦陡坡地范围的划定。

（二）关于基础数据来源

禁止开垦陡坡地范围划定基础数据主要包括坡度分级数据和土地利用数据，以上数据应优先采用第三次全国国土调查成果数据。第三次全国国土调查成果坡度分级数据不满足要求的情况下，可利用满足《禁止开垦陡坡地范围划定技术指南》（以下简称《指南》）规定要求的数字高程数据（DEM），计算生成坡度数据。

（三）关于禁止开垦陡坡地范围界定

禁止开垦陡坡地范围是为预防陡坡地水土流失而确定的，根据《指南》，禁止开垦陡坡地范围是指水土保持法、省级水土保持条例或水土保持法实施办法规定的禁止开垦坡度以上且位于耕地保护红线外的土地（包括未开垦的土地和开垦后已实施退耕还林还草的土地，主要涉及林地、草地和裸土地）。

（四）关于特定区域禁止开垦陡坡地范围划定

省级水土保持条例或水土保持法实施办法中对大中型水库周边汇水区域、饮用水水源一级保护区、河湖管理范围、特殊基岩母质（风化花岗岩、紫色砂页岩、红砂岩、泥质页岩）等特定区域禁止开垦坡度有特定要求的，应根据特定区域禁止开垦坡度要求，划定以上特定区域内禁止开垦陡坡地范围。省级水土保持条例或水土保持法实施办法中无特定区域要求的，划定中不需考

虑这些特定区域。

（五）关于现场复核验证

原则上抽取不低于3%的禁止开垦陡坡地范围图斑进行现场复核验证（3%为图斑数量或者面积，各省份可结合实际抽取，抽取图斑应具有典型性和代表性），重点选取近山、村镇周边、道路两侧等人为活动集中区域，现场复核重点关注抽查图斑边界、现状土地利用情况、坡度情况等。

（六）关于边界范围修正调整

结合高分辨率遥感影像地物特征，统筹考虑自然生态整体性，结合山脉、河流、地貌单元、植被等自然边界，以及生态保护红线矢量边界，逐个图斑对禁止开垦陡坡地范围边界进行修正。对因坡度数据等造成的边界呈现锯齿状的图斑结合高分辨率遥感影像进行平滑处理。

禁止开垦陡坡地范围应扣除耕地后备资源，对于现状与国土三调数据不相符的图斑（国土三调结果为耕地、园地等非林草地的但现状为林草地的地块，以及国土三调结果为林草地但现状已开垦为耕地、园地或调整为其他土地利用类型的地块），原则上不纳入禁止开垦陡坡地范围，具体可与自然资源等部门进行充分沟通衔接，结合本省实际研究论证确定。

（七）关于图斑面积确定

禁止开垦陡坡地范围图斑以大于禁垦坡度地块为基础构建，同一图斑内可涉及林地、草地、裸土地等不同土地利用类型，划

定中图斑不应按林地、草地、裸土地进行切分，同一图斑跨乡镇村行政边界的可不进行切分处理。

对于划定过程中形成的孔洞，根据孔洞土地利用等实际情况，确实不满足划入条件的孔洞应予以保留。综合考虑后续开展水土保持监督管理工作要求，划定的范围应避免破碎化且面积不宜过小，最小图斑面积不宜低于5公顷。

（八）关于禁止开垦陡坡地范围后续应用

禁止开垦陡坡地范围是禁止新开垦耕地种植农作物的陡坡地范围。根据水土保持法第二十条，禁止开垦陡坡地范围内仅对开垦种植农作物提出禁止性要求，无相关禁止生产建设项目的要求，开垦种植农作物之外的活动及行为占用按照相关规定执行。禁止开垦陡坡地范围划定公告后应依法开展水土保持监督管理，后续将建立禁止开垦陡坡地范围动态更新调整机制。

二、水土流失严重、生态脆弱区域划定成果要求

水土流失严重、生态脆弱区域划定成果包括技术报告、登记表格、矢量数据以及相关说明文件等。技术报告按照《水土流失严重、生态脆弱区域划定技术指南》附件提纲要求编写。登记表应按划定的图斑逐个填写，为加强与国家级水土流失重点预防区和重点治理区、生态保护红线等相衔接，增加涉及国家级水土流失重点预防区面积、涉及国家级水土流失重点治理区面积、涉及生态保护红线面积内容。矢量数据采用2000国家大地坐标系，高斯-克吕格投影（3度分带），1985国家高程基准；矢量数据以

8.四至点坐标：根据划定为水土流失严重、生态脆弱区域图斑矢量边界，填写范围东、南、西、北四至顶点坐标，格式为“东至E116.72°，N40.93°；南至E116.65°，N40.87°；西至E116.64°，N40.89°；北至E116.68°；N40.95°”

9.备注：其他需要说明的情况。

三、下一步重点工作

下一步，按照《水利部水土保持司关于加快推进水土保持重点区域划定落地工作的通知》要求，各省份要集中力量加快推进水土保持重点区域划定工作，抓紧完成水土流失严重、生态脆弱区域复核调整工作，请按照《水土流失严重、生态脆弱区域划定技术指南》要求原则上应划定的省份，于5月20日前将初步划定成果（简要技术报告及相关附件，对指标、方法存在优化调整的情况，报告中重点进行说明论述，对已完成划定成果征求意见的，报告中说明征求意见情况及意见处理情况）提交我院进行初核，后续根据我院反馈的初核意见修改完善，6月底前将最终划定成果（包括技术报告、登记表格、矢量数据以及相关说明文件等）报送水利部。同时，各省级水行政主管部门要加强禁止开垦陡坡地范围划定的组织协调和技术指导，督促指导辖区内各县级行政区在2025年底前全面完成禁止开垦陡坡地范围的划定和公告工作。

水利部水利水电规划设计总院

水规总院

2025年5月19日

- 6 -

附件 3 《广东省水利厅办公室关于下发禁止开垦陡坡地划定参照范围的函》（粤水办水保函〔2025〕25 号，2025 年 3 月 17 日）

广 东 省 水 利 厅

粤水办水保函〔2025〕25 号

广东省水利厅办公室关于下发禁止开垦陡坡地划定参照范围的函

各地级以上市水利（水务）局：

按照《水利部关于加强水土保持空间管控的意见》（水保〔2024〕4 号）要求，为确保按时完成全省禁止开垦陡坡地范围划定工作，我厅组织开展了全省禁止开垦陡坡地参照范围划定工作，现将初步划定参照范围成果通过广东智慧水利水土保持管理模块下发你们。

请你们组织属地县（区）水行政主管部门将初步划定参照范围成果征求同级发改、财政、自然资源、生态环境、农业农村、林业部门和各镇街意见，以及与各相关规划范围的衔接意见；各地要根据《禁止开垦陡坡地范围划定技术指南》要求，进一步完善禁止开垦陡坡地参照范围和图斑属性（乡镇、地类）。

请各县（区）于 2025 年 4 月 10 日前将最终确定划定范围的成果认定情况报告（含矢量文件）通过广东智慧水利水土保持管理模块上报至省水利厅（水土保持处）。我厅将组织技术力量对

各县（区）认定划定范围进行技术复核，完善矢量图斑，再次通过广东智慧水利水土保持管理模块再次下发你们，作为现场复核主要参考，为下一步高质量开展禁止开垦陡坡地图斑现场复核工作打下基础。

附件：禁止开垦陡坡地参照范围矢量文件（分地市下发）

广东省水利厅办公室

2025年3月17日

（联系人及电话：廖春光，020-38356326）

公开方式：依申请公开

- 2 -

附件 4 普宁市征求禁止开垦陡坡地范围划定意见的函及回复

广东省普宁市水利局

普水函〔2025〕24 号

关于征求广东省禁止开垦陡坡地划定参照范围成果（普宁市）意见的函

普宁市发展和改革局、财政局、自然资源局、农业农村局、林业局及各乡镇场街道，揭阳市生态环境局普宁分局：

按照《水利部关于加强水土保持空间管控的意见》（水保〔2024〕4 号）要求，省水利厅组织开展了全省禁止开垦陡坡地参照范围划定工作并形成初步成果。

根据《粤广东省水利厅办公室关于下发禁止开垦陡坡地划定参照范围的函》（水办水保函〔2025〕25 号）有关工作要求，现将初步划定参照范围成果征求贵单位意见。同时，请市发展和改革局、财政局、自然资源局、农业农村局、林业局、揭阳市生态环境局普宁分局根据自身职能，提出该划定范围与各相关规划范围的衔接意见；请市自然资源局、林业局及各乡镇场街道按照《禁止开垦陡坡地范围划定技术指南》（附件 2）完善“445281_普宁市_禁垦陡坡地参照范围属性表”（附件 3）图斑属性（乡镇 XZ、地类 DL）。

请将书面意见及补充完善后的属性表于 4 月 8 日前回复我局，以便汇总上报。如无意见，亦请书面回复。

联系人：傅锐鑫 18571012019（粤政易同名）

附件：1、禁止开垦陡坡地参照范围矢量文件

2、禁止开垦陡坡地范围划定技术指南

3、445281_普宁市_禁垦陡坡地参照范围属性表

普宁市水利局

2025 年 4 月 2 日

广东省普宁市水利局

普水函〔2025〕24号

关于征求广东省禁止开垦陡坡地划定参照范围成果（普宁市）意见的函

普宁市发展和改革局、财政局、自然资源局、农业农村局、林业局及各乡镇场街道，揭阳市生态环境局普宁分局：

按照《水利部关于加强水土保持空间管控的意见》（水保〔2024〕4号）要求，省水利厅组织开展了全省禁止开垦陡坡地参照范围划定工作并形成初步成果。

根据《粤广东省水利厅办公室关于下发禁止开垦陡坡地划定参照范围的函》（水办水保函〔2025〕25号）有关工作要求，现将初步划定参照范围成果征求贵单位意见。同时，请市发展和改革局、财政局、自然资源局、农业农村局、林业局、揭阳市生态环境局普宁分局根据自身职能，提出该划定范围与各相关规划范围的衔接意见；请市自然资源局、林业局及各乡镇场街道按照《禁止开垦陡坡地范围划定技术指南》（附件2）完善“445281_普宁市_禁垦陡坡地参照范围属性表”（附件3）图斑属性（乡镇XZ、地类DL）。

请将书面意见及补充完善后的属性表于4月8日前回复我局，以便汇总上报。如无意见，亦请书面回复。

联系人：傅锐鑫 18571012019（粤政易同名）

广东省普宁市水利局

普水函〔2025〕24号

关于征求广东省禁止开垦陡坡地划定参照范围成果（普宁市）意见的函

普宁市发展和改革局、财政局、自然资源局、农业农村局、林业局及各乡镇场街道，揭阳市生态环境局普宁分局：

按照《水利部关于加强水土保持空间管控的意见》（水保〔2024〕4号）要求，省水利厅组织开展了全省禁止开垦陡坡地参照范围划定工作并形成初步成果。

根据《粤广东省水利厅办公室关于下发禁止开垦陡坡地划定参照范围的函》（水办水保函〔2025〕25号）有关工作要求，现将初步划定参照范围成果征求贵单位意见。同时，请市发展和改革局、财政局、自然资源局、农业农村局、林业局、揭阳市生态环境局普宁分局根据自身职能，提出该划定范围与各相关规划范围的衔接意见；请市自然资源局、林业局及各乡镇场街道按照《禁止开垦陡坡地范围划定技术指南》（附件2）完善“445281_普宁市_禁垦陡坡地参照范围属性表”（附件3）图斑属性（乡镇XZ、地类DL）。

请将书面意见及补充完善后的属性表于4月8日前回复我局，以便汇总上报。如无意见，亦请书面回复。

联系人：傅锐鑫 18571012019（粤政易同名）

无意见

广东省普宁市水利局

普水函〔2025〕24号

关于征求广东省禁止开垦陡坡地划定参照范围成果（普宁市）意见的函

普宁市发展和改革局、财政局、自然资源局、农业农村局、林业局及各乡镇场街道，揭阳市生态环境局普宁分局：

按照《水利部关于加强水土保持空间管控的意见》（水保〔2024〕4号）要求，省水利厅组织开展了全省禁止开垦陡坡地参照范围划定工作并形成初步成果。

根据《粤广东省水利厅办公室关于下发禁止开垦陡坡地划定参照范围的函》（水办水保函〔2025〕25号）有关工作要求，现将初步划定参照范围成果征求贵单位意见。同时，请市发展和改革局、财政局、自然资源局、农业农村局、林业局、揭阳市生态环境局普宁分局根据自身职能，提出该划定范围与各相关规划范围的衔接意见；请市自然资源局、林业局及各乡镇场街道按照《禁止开垦陡坡地范围划定技术指南》（附件2）完善“445281_普宁市_禁垦陡坡地参照范围属性表”（附件3）图斑属性（乡镇XZ、地类DL）。

请将书面意见及补充完善后的属性表于4月8日前回复我局，以便汇总上报。如无意见，亦请书面回复。

联系人：傅锐鑫 18571012019（粤政易同名）

广东省普宁市水利局

普水函〔2025〕24号

关于征求广东省禁止开垦陡坡地划定参照范围成果（普宁市）意见的函

普宁市发展和改革局、财政局、自然资源局、农业农村局、林业局及各乡镇场街道，揭阳市生态环境局普宁分局：

按照《水利部关于加强水土保持空间管控的意见》（水保〔2024〕4号）要求，省水利厅组织开展了全省禁止开垦陡坡地参照范围划定工作并形成初步成果。

根据《粤广东省水利厅办公室关于下发禁止开垦陡坡地划定参照范围的函》（水办水保函〔2025〕25号）有关工作要求，现将初步划定参照范围成果征求贵单位意见。同时，请市发展和改革局、财政局、自然资源局、农业农村局、林业局、揭阳市生态环境局普宁分局根据自身职能，提出该划定范围与各相关规划范围的衔接意见；请市自然资源局、林业局及各乡镇场街道按照《禁止开垦陡坡地范围划定技术指南》（附件2）完善“445281_普宁市_禁垦陡坡地参照范围属性表”（附件3）图斑属性（乡镇XZ、地类DL）。

请将书面意见及补充完善后的属性表于4月8日前回复我局，以便汇总上报。如无意见，亦请书面回复。

联系人：傅锐鑫 18571012019（粤政易同名）

无意见

2025.4.8

广东省普宁市水利局

普水函〔2025〕24号

关于征求广东省禁止开垦陡坡地划定参照范围成果（普宁市）意见的函

普宁市发展和改革局、财政局、自然资源局、农业农村局、林业局及各乡镇场街道，揭阳市生态环境局普宁分局：

按照《水利部关于加强水土保持空间管控的意见》（水保〔2024〕4号）要求，省水利厅组织开展了全省禁止开垦陡坡地参照范围划定工作并形成初步成果。

根据《粤广东省水利厅办公室关于下发禁止开垦陡坡地划定参照范围的函》（水办水保函〔2025〕25号）有关工作要求，现将初步划定参照范围成果征求贵单位意见。同时，请市发展和改革局、财政局、自然资源局、农业农村局、林业局、揭阳市生态环境局普宁分局根据自身职能，提出该划定范围与各相关规划范围的衔接意见；请市自然资源局、林业局及各乡镇场街道按照《禁止开垦陡坡地范围划定技术指南》（附件2）完善“445281_普宁市_禁垦陡坡地参照范围属性表”（附件3）图斑属性（乡镇XZ、地类DL）。

请将书面意见及补充完善后的属性表于4月8日前回复我局，以便汇总上报。如无意见，亦请书面回复。

联系人：傅锐鑫 18571012019（粤政易同名）

广东省普宁市水利局

普水函〔2025〕24号

关于征求广东省禁止开垦陡坡地划定参照范围成果（普宁市）意见的函

无意见

普宁市发展和改革局、财政局、自然资源局、农业农村局、林业局及各乡镇场街道，揭阳市生态环境局普宁分局：

按照《水利部关于加强水土保持空间管控的意见》（水保〔2024〕4号）要求，省水利厅组织开展了全省禁止开垦陡坡地参照范围划定工作并形成初步成果。

根据《粤广东省水利厅办公室关于下发禁止开垦陡坡地划定参照范围的函》（水办水保函〔2025〕25号）有关工作要求，现将初步划定参照范围成果征求贵单位意见。同时，请市发展和改革局、财政局、自然资源局、农业农村局、林业局、揭阳市生态环境局普宁分局根据自身职能，提出该划定范围与各相关规划范围的衔接意见；请市自然资源局、林业局及各乡镇场街道按照《禁止开垦陡坡地范围划定技术指南》（附件2）完善“445281_普宁市_禁垦陡坡地参照范围属性表”（附件3）图斑属性（乡镇XZ、地类DL）。

请将书面意见及补充完善后的属性表于4月8日前回复我局，以便汇总上报。如无意见，亦请书面回复。

联系人：傅锐鑫 18571012019（粤政易同名）

广东省普宁市水利局

普水函〔2025〕24号

关于征求广东省禁止开垦陡坡地划定参照范围成果（普宁市）意见的函

普宁市发展和改革局、财政局、自然资源局、农业农村局、林业局及各乡镇场街道，揭阳市生态环境局普宁分局：

按照《水利部关于加强水土保持空间管控的意见》（水保〔2024〕4号）要求，省水利厅组织开展了全省禁止开垦陡坡地参照范围划定工作并形成初步成果。

根据《粤广东省水利厅办公室关于下发禁止开垦陡坡地划定参照范围的函》（水办水保函〔2025〕25号）有关工作要求，现将初步划定参照范围成果征求贵单位意见。同时，请市发展和改革局、财政局、自然资源局、农业农村局、林业局、揭阳市生态环境局普宁分局根据自身职能，提出该划定范围与各相关规划范围的衔接意见；请市自然资源局、林业局及各乡镇场街道按照《禁止开垦陡坡地范围划定技术指南》（附件2）完善“445281_普宁市_禁垦陡坡地参照范围属性表”（附件3）图斑属性（乡镇XZ、地类DL）。

请将书面意见及补充完善后的属性表于4月8日前回复我局，以便汇总上报。如无意见，亦请书面回复。

联系人：傅锐鑫 18571012019（粤政易同名）

广东省普宁市水利局

普水函〔2025〕24号

关于征求广东省禁止开垦陡坡地划定参照范围成果（普宁市）意见的函

普宁市发展和改革局、财政局、自然资源局、农业农村局、林业局及各乡镇场街道，揭阳市生态环境局普宁分局：

按照《水利部关于加强水土保持空间管控的意见》（水保〔2024〕4号）要求，省水利厅组织开展了全省禁止开垦陡坡地参照范围划定工作并形成初步成果。

根据《粤广东省水利厅办公室关于下发禁止开垦陡坡地划定参照范围的函》（水办水保函〔2025〕25号）有关工作要求，现将初步划定参照范围成果征求贵单位意见。同时，请市发展和改革局、财政局、自然资源局、农业农村局、林业局、揭阳市生态环境局普宁分局根据自身职能，提出该划定范围与各相关规划范围的衔接意见；请市自然资源局、林业局及各乡镇场街道按照《禁止开垦陡坡地范围划定技术指南》（附件2）完善“445281_普宁市_禁垦陡坡地参照范围属性表”（附件3）图斑属性（乡镇XZ、地类DL）。

请将书面意见及补充完善后的属性表于4月8日前回复我局，以便汇总上报。如无意见，亦请书面回复。

联系人：傅锐鑫 18571012019（粤政易同名）

普宁市广太镇人民政府 无意见 4月10

广东省普宁市水利局

普水函〔2025〕24号

关于征求广东省禁止开垦陡坡地划定参照范围成果（普宁市）意见的函

普宁市发展和改革局、财政局、自然资源局、农业农村局、林业局及各乡镇场街道，揭阳市生态环境局普宁分局：

按照《水利部关于加强水土保持空间管控的意见》（水保〔2024〕4号）要求，省水利厅组织开展了全省禁止开垦陡坡地参照范围划定工作并形成初步成果。

根据《粤广东省水利厅办公室关于下发禁止开垦陡坡地划定参照范围的函》（水办水保函〔2025〕25号）有关工作要求，现将初步划定参照范围成果征求贵单位意见。同时，请市发展和改革局、财政局、自然资源局、农业农村局、林业局、揭阳市生态环境局普宁分局根据自身职能，提出该划定范围与各相关规划范围的衔接意见；请市自然资源局、林业局及各乡镇场街道按照《禁止开垦陡坡地范围划定技术指南》（附件2）完善“445281_普宁市_禁垦陡坡地参照范围属性表”（附件3）图斑属性（乡镇XZ、地类DL）。

请将书面意见及补充完善后的属性表于4月8日前回复我局，以便汇总上报。如无意见，亦请书面回复。

联系人：傅锐鑫 18571012019（粤政易同名）

无不同意见

2025年4月3日

广东省普宁市水利局

普水函〔2025〕24号

关于征求广东省禁止开垦陡坡地划定参照范围成果（普宁市）意见的函

普宁市发展和改革局、财政局、自然资源局、农业农村局、林业局及各乡镇场街道，揭阳市生态环境局普宁分局：

按照《水利部关于加强水土保持空间管控的意见》（水保〔2024〕4号）要求，省水利厅组织开展了全省禁止开垦陡坡地参照范围划定工作并形成初步成果。

根据《粤广东省水利厅办公室关于下发禁止开垦陡坡地划定参照范围的函》（水办水保函〔2025〕25号）有关工作要求，现将初步划定参照范围成果征求贵单位意见。同时，请市发展和改革局、财政局、自然资源局、农业农村局、林业局、揭阳市生态环境局普宁分局根据自身职能，提出该划定范围与各相关规划范围的衔接意见；请市自然资源局、林业局及各乡镇场街道按照《禁止开垦陡坡地范围划定技术指南》（附件2）完善“445281_普宁市_禁垦陡坡地参照范围属性表”（附件3）图斑属性（乡镇XZ、地类DL）。

请将书面意见及补充完善后的属性表于4月8日前回复我局，以便汇总上报。如无意见，亦请书面回复。

联系人：傅锐鑫 18571012019（粤政易同名）

无修改意见
2025.4.8

揭阳市生态环境局普宁分局

关于广东省禁止开垦陡坡地划定参照范围成果（普宁市）的意见

市水利局：

《关于征求广东省禁止开垦陡坡地划定参照范围成果（普宁市）意见的函》（普水函[2025]24号）收悉，我局没有意见。

揭阳市生态环境局普宁分局

2025年4月8日

广东省普宁市水利局

普水函〔2025〕24号

关于征求广东省禁止开垦陡坡地划定参照范围成果（普宁市）意见的函

普宁市发展和改革局、财政局、自然资源局、农业农村局、林业局及各乡镇场街道，揭阳市生态环境局普宁分局：

按照《水利部关于加强水土保持空间管控的意见》（水保〔2024〕4号）要求，省水利厅组织开展了全省禁止开垦陡坡地参照范围划定工作并形成初步成果。

根据《粤广东省水利厅办公室关于下发禁止开垦陡坡地划定参照范围的函》（水办水保函〔2025〕25号）有关工作要求，现将初步划定参照范围成果征求贵单位意见。同时，请市发展和改革局、财政局、自然资源局、农业农村局、林业局、揭阳市生态环境局普宁分局根据自身职能，提出该划定范围与各相关规划范围的衔接意见；请市自然资源局、林业局及各乡镇场街道按照《禁止开垦陡坡地范围划定技术指南》（附件2）完善“445281_普宁市_禁垦陡坡地参照范围属性表”（附件3）图斑属性（乡镇XZ、地类DL）。

请将书面意见及补充完善后的属性表于4月8日前回复我局，以便汇总上报。如无意见，亦请书面回复。

联系人：傅锐鑫 18571012019（粤政易同名）

市发展改革局办公室
无意见
2025.4.8

附件6 普宁市第二次征求禁止开垦陡坡地范围划定意见的函及回复

普宁市林业局

关于征求广东省禁止开垦陡坡地划定参照范围成果（普宁市）意见的复函

普宁市水利局：

《关于征求广东省禁止开垦陡坡地划定参照范围成果（普宁市）意见的函》收悉，经研究，我局无不同意见。

普宁市林业局

2025年4月8日

—1—

普宁市湖北街道办事处
2025.4.2

广东省普宁市水利局

普水函〔2025〕24号

关于征求广东省禁止开垦陡坡地划定参照范围成果（普宁市）意见的函

普宁市发展和改革局、财政局、自然资源局、农业农村局、林业局及各乡镇场街道，揭阳市生态环境局普宁分局：

按照《水利部关于加强水土保持空间管控的意见》（水保〔2024〕4号）要求，省水利厅组织开展了全省禁止开垦陡坡地参照范围划定工作并形成初步成果。

根据《粤广东省水利厅办公室关于下发禁止开垦陡坡地划定参照范围的函》（水办水保函〔2025〕25号）有关工作要求，现将初步划定参照范围成果征求贵单位意见。同时，请市发展和改革局、财政局、自然资源局、农业农村局、林业局、揭阳市生态环境局普宁分局根据自身职能，提出该划定范围与各相关规划范围的衔接意见；请市自然资源局、林业局及各乡镇场街道按照《禁止开垦陡坡地范围划定技术指南》（附件2）完善“445281_普宁市_禁垦陡坡地参照范围属性表”（附件3）图斑属性（乡镇XZ、地类DL）。

请将书面意见及补充完善后的属性表于4月8日前回复我局，以便汇总上报。如无意见，亦请书面回复。

联系人：傅锐鑫 18571012019（粤政易同名）

广东省普宁市水利局

普水函〔2025〕24号

关于征求广东省禁止开垦陡坡地划定参照范围成果（普宁市）意见的函

普宁市发展和改革局、财政局、自然资源局、农业农村局、林业局及各乡镇场街道，揭阳市生态环境局普宁分局：

按照《水利部关于加强水土保持空间管控的意见》（水保〔2024〕4号）要求，省水利厅组织开展了全省禁止开垦陡坡地参照范围划定工作并形成初步成果。

根据《粤广东省水利厅办公室关于下发禁止开垦陡坡地划定参照范围的函》（水办水保函〔2025〕25号）有关工作要求，现将初步划定参照范围成果征求贵单位意见。同时，请市发展和改革局、财政局、自然资源局、农业农村局、林业局、揭阳市生态环境局普宁分局根据自身职能，提出该划定范围与各相关规划范围的衔接意见；请市自然资源局、林业局及各乡镇场街道按照《禁止开垦陡坡地范围划定技术指南》（附件2）完善“445281_普宁市_禁垦陡坡地参照范围属性表”（附件3）图斑属性（乡镇XZ、地类DL）。

请将书面意见及补充完善后的属性表于4月8日前回复我局，以便汇总上报。如无意见，亦请书面回复。

联系人：傅锐鑫 18571012019（粤政易同名）

广东省普宁市水利局

普水函〔2025〕24号

关于征求广东省禁止开垦陡坡地划定参照范围成果（普宁市）意见的函

普宁市发展和改革局、财政局、自然资源局、农业农村局、林业局及各乡镇场街道，揭阳市生态环境局普宁分局：

按照《水利部关于加强水土保持空间管控的意见》（水保〔2024〕4号）要求，省水利厅组织开展了全省禁止开垦陡坡地参照范围划定工作并形成初步成果。

根据《粤广东省水利厅办公室关于下发禁止开垦陡坡地划定参照范围的函》（水办水保函〔2025〕25号）有关工作要求，现将初步划定参照范围成果征求贵单位意见。同时，请市发展和改革局、财政局、自然资源局、农业农村局、林业局、揭阳市生态环境局普宁分局根据自身职能，提出该划定范围与各相关规划范围的衔接意见；请市自然资源局、林业局及各乡镇场街道按照《禁止开垦陡坡地范围划定技术指南》（附件2）完善“445281_普宁市_禁垦陡坡地参照范围属性表”（附件3）图斑属性（乡镇XZ、地类DL）。

请将书面意见及补充完善后的属性表于4月8日前回复我局，以便汇总上报。如无意见，亦请书面回复。

联系人：傅锐鑫 18571012019（粤政易同名）

无意见

2025.4.8

无不同意见

普宁市流沙街道办事处

广东省普宁市水利局

普水函〔2025〕24号

关于征求广东省禁止开垦陡坡地划定参照范围成果（普宁市）意见的函

普宁市发展和改革局、财政局、自然资源局、农业农村局、林业局及各乡镇场街道，揭阳市生态环境局普宁分局：

按照《水利部关于加强水土保持空间管控的意见》（水保〔2024〕4号）要求，省水利厅组织开展了全省禁止开垦陡坡地参照范围划定工作并形成初步成果。

根据《粤广东省水利厅办公室关于下发禁止开垦陡坡地划定参照范围的函》（水办水保函〔2025〕25号）有关工作要求，现将初步划定参照范围成果征求贵单位意见。同时，请市发展和改革局、财政局、自然资源局、农业农村局、林业局、揭阳市生态环境局普宁分局根据自身职能，提出该划定范围与各相关规划范围的衔接意见；请市自然资源局、林业局及各乡镇场街道按照《禁止开垦陡坡地范围划定技术指南》（附件2）完善“445281_普宁市_禁垦陡坡地参照范围属性表”（附件3）图斑属性（乡镇XZ、地类DL）。

请将书面意见及补充完善后的属性表于4月8日前回复我局，以便汇总上报。如无意见，亦请书面回复。

联系人：傅锐鑫 18571012019（粤政易同名）

广东省普宁市水利局

普水函〔2025〕24号

关于征求广东省禁止开垦陡坡地划定参照范围成果（普宁市）意见的函

普宁市发展和改革局、财政局、自然资源局、农业农村局、林业局及各乡镇场街道，揭阳市生态环境局普宁分局：

按照《水利部关于加强水土保持空间管控的意见》（水保〔2024〕4号）要求，省水利厅组织开展了全省禁止开垦陡坡地参照范围划定工作并形成初步成果。

根据《粤广东省水利厅办公室关于下发禁止开垦陡坡地划定参照范围的函》（水办水保函〔2025〕25号）有关工作要求，现将初步划定参照范围成果征求贵单位意见。同时，请市发展和改革局、财政局、自然资源局、农业农村局、林业局、揭阳市生态环境局普宁分局根据自身职能，提出该划定范围与各相关规划范围的衔接意见；请市自然资源局、林业局及各乡镇场街道按照《禁止开垦陡坡地范围划定技术指南》（附件2）完善“445281_普宁市_禁垦陡坡地参照范围属性表”（附件3）图斑属性（乡镇XZ、地类DL）。

请将书面意见及补充完善后的属性表于4月8日前回复我局，以便汇总上报。如无意见，亦请书面回复。

联系人：傅锐鑫 18571012019（粤政易同名）

无意见

广东省普宁市水利局

普水函〔2025〕24号

梅林镇人民政府
无意见

关于征求广东省禁止开垦陡坡地划定参照范围成果（普宁市）意见的函

普宁市发展和改革局、财政局、自然资源局、农业农村局、林业局及各乡镇场街道，揭阳市生态环境局普宁分局：

按照《水利部关于加强水土保持空间管控的意见》（水保〔2024〕4号）要求，省水利厅组织开展了全省禁止开垦陡坡地参照范围划定工作并形成初步成果。

根据《粤广东省水利厅办公室关于下发禁止开垦陡坡地划定参照范围的函》（水办水保函〔2025〕25号）有关工作要求，现将初步划定参照范围成果征求贵单位意见。同时，请市发展和改革局、财政局、自然资源局、农业农村局、林业局、揭阳市生态环境局普宁分局根据自身职能，提出该划定范围与各相关规划范围的衔接意见；请市自然资源局、林业局及各乡镇场街道按照《禁止开垦陡坡地范围划定技术指南》（附件2）完善“445281_普宁市_禁垦陡坡地参照范围属性表”（附件3）图斑属性（乡镇XZ、地类DL）。

请将书面意见及补充完善后的属性表于4月8日前回复我局，以便汇总上报。如无意见，亦请书面回复。

联系人：傅锐鑫 18571012019（粤政易同名）

夸克扫描王
极速扫描，就是高效

广东省普宁市水利局

普水函〔2025〕24号

关于征求广东省禁止开垦陡坡地划定参照范围成果（普宁市）意见的函

无意见
2025.4.8

普宁市发展和改革局、财政局、自然资源局、农业农村局、林业局及各乡镇场街道，揭阳市生态环境局普宁分局：

按照《水利部关于加强水土保持空间管控的意见》（水保〔2024〕4号）要求，省水利厅组织开展了全省禁止开垦陡坡地参照范围划定工作并形成初步成果。

根据《粤广东省水利厅办公室关于下发禁止开垦陡坡地划定参照范围的函》（水办水保函〔2025〕25号）有关工作要求，现将初步划定参照范围成果征求贵单位意见。同时，请市发展和改革局、财政局、自然资源局、农业农村局、林业局、揭阳市生态环境局普宁分局根据自身职能，提出该划定范围与各相关规划范围的衔接意见；请市自然资源局、林业局及各乡镇场街道按照《禁止开垦陡坡地范围划定技术指南》（附件2）完善“445281_普宁市_禁垦陡坡地参照范围属性表”（附件3）图斑属性（乡镇XZ、地类DL）。

请将书面意见及补充完善后的属性表于4月8日前回复我局，以便汇总上报。如无意见，亦请书面回复。

联系人：傅锐鑫 18571012019（粤政易同名）

广东省普宁市水利局

普水函〔2025〕24号

关于征求广东省禁止开垦陡坡地划定参照范围成果（普宁市）意见的函

普宁市发展和改革局、财政局、自然资源局、农业农村局、林业局及各乡镇场街道，揭阳市生态环境局普宁分局：

按照《水利部关于加强水土保持空间管控的意见》（水保〔2024〕4号）要求，省水利厅组织开展了全省禁止开垦陡坡地参照范围划定工作并形成初步成果。

根据《粤广东省水利厅办公室关于下发禁止开垦陡坡地划定参照范围的函》（水办水保函〔2025〕25号）有关工作要求，现将初步划定参照范围成果征求贵单位意见。同时，请市发展和改革局、财政局、自然资源局、农业农村局、林业局、揭阳市生态环境局普宁分局根据自身职能，提出该划定范围与各相关规划范围的衔接意见；请市自然资源局、林业局及各乡镇场街道按照《禁止开垦陡坡地范围划定技术指南》（附件2）完善“445281_普宁市_禁垦陡坡地参照范围属性表”（附件3）图斑属性（乡镇XZ、地类DL）。

请将书面意见及补充完善后的属性表于4月8日前回复我局，以便汇总上报。如无意见，亦请书面回复。

联系人：傅锐鑫 18571012019（粤政易同名）

请局领导阅示。请市发改局收集相关意见。受权、牵头市发改局。
4.3 4.3 3.6 2025.4.2.

广东省普宁市水利局

普水函〔2025〕24号

无不同意见
2025.4.7.

关于征求广东省禁止开垦陡坡地划定参照范围成果（普宁市）意见的函

普宁市发展和改革局、财政局、自然资源局、农业农村局、林业局及各乡镇场街道，揭阳市生态环境局普宁分局：

按照《水利部关于加强水土保持空间管控的意见》（水保〔2024〕4号）要求，省水利厅组织开展了全省禁止开垦陡坡地参照范围划定工作并形成初步成果。

根据《粤广东省水利厅办公室关于下发禁止开垦陡坡地划定参照范围的函》（水办水保函〔2025〕25号）有关工作要求，现将初步划定参照范围成果征求贵单位意见。同时，请市发展和改革局、财政局、自然资源局、农业农村局、林业局、揭阳市生态环境局普宁分局根据自身职能，提出该划定范围与各相关规划范围的衔接意见；请市自然资源局、林业局及各乡镇场街道按照《禁止开垦陡坡地范围划定技术指南》（附件2）完善“445281_普宁市_禁垦陡坡地参照范围属性表”（附件3）图斑属性（乡镇XZ、地类DL）。

请将书面意见及补充完善后的属性表于4月8日前回复我局，以便汇总上报。如无意见，亦请书面回复。

联系人：傅锐鑫 18571012019（粤政易同名）

广东省普宁市水利局

普水函〔2025〕24号

关于征求广东省禁止开垦陡坡地划定参照范围成果（普宁市）意见的函

普宁市发展和改革局、财政局、自然资源局、农业农村局、林业局及各乡镇场街道，揭阳市生态环境局普宁分局：

按照《水利部关于加强水土保持空间管控的意见》（水保〔2024〕4号）要求，省水利厅组织开展了全省禁止开垦陡坡地参照范围划定工作并形成初步成果。

根据《粤广东省水利厅办公室关于下发禁止开垦陡坡地划定参照范围的函》（水办水保函〔2025〕25号）有关工作要求，现将初步划定参照范围成果征求贵单位意见。同时，请市发展和改革局、财政局、自然资源局、农业农村局、林业局、揭阳市生态环境局普宁分局根据自身职能，提出该划定范围与各相关规划范围的衔接意见；请市自然资源局、林业局及各乡镇场街道按照《禁止开垦陡坡地范围划定技术指南》（附件2）完善“445281_普宁市_禁垦陡坡地参照范围属性表”（附件3）图斑属性（乡镇XZ、地类DL）。

请将书面意见及补充完善后的属性表于4月8日前回复我局，以便汇总上报。如无意见，亦请书面回复。

联系人：傅锐鑫 18571012019（粤政易同名）

广东省普宁市水利局

普水函〔2025〕24号

关于征求广东省禁止开垦陡坡地划定参照范围成果（普宁市）意见的函

普宁市发展和改革局、财政局、自然资源局、农业农村局、林业局及各乡镇场街道，揭阳市生态环境局普宁分局：

按照《水利部关于加强水土保持空间管控的意见》（水保〔2024〕4号）要求，省水利厅组织开展了全省禁止开垦陡坡地参照范围划定工作并形成初步成果。

根据《粤广东省水利厅办公室关于下发禁止开垦陡坡地划定参照范围的函》（水办水保函〔2025〕25号）有关工作要求，现将初步划定参照范围成果征求贵单位意见。同时，请市发展和改革局、财政局、自然资源局、农业农村局、林业局、揭阳市生态环境局普宁分局根据自身职能，提出该划定范围与各相关规划范围的衔接意见；请市自然资源局、林业局及各乡镇场街道按照《禁止开垦陡坡地范围划定技术指南》（附件2）完善“445281_普宁市_禁垦陡坡地参照范围属性表”（附件3）图斑属性（乡镇XZ、地类DL）。

请将书面意见及补充完善后的属性表于4月8日前回复我局，以便汇总上报。如无意见，亦请书面回复。

联系人：傅锐鑫 18571012019（粤政易同名）

广东省普宁市水利局

普水函〔2025〕24号

关于征求广东省禁止开垦陡坡地划定参照范围成果（普宁市）意见的函

普宁市发展和改革局、财政局、自然资源局、农业农村局、林业局及各乡镇场街道，揭阳市生态环境局普宁分局：

按照《水利部关于加强水土保持空间管控的意见》（水保〔2024〕4号）要求，省水利厅组织开展了全省禁止开垦陡坡地参照范围划定工作并形成初步成果。

根据《粤广东省水利厅办公室关于下发禁止开垦陡坡地划定参照范围的函》（水办水保函〔2025〕25号）有关工作要求，现将初步划定参照范围成果征求贵单位意见。同时，请市发展和改革局、财政局、自然资源局、农业农村局、林业局、揭阳市生态环境局普宁分局根据自身职能，提出该划定范围与各相关规划范围的衔接意见；请市自然资源局、林业局及各乡镇场街道按照《禁止开垦陡坡地范围划定技术指南》（附件2）完善“445281_普宁市_禁垦陡坡地参照范围属性表”（附件3）图斑属性（乡镇XZ、地类DL）。

请将书面意见及补充完善后的属性表于4月8日前回复我局，以便汇总上报。如无意见，亦请书面回复。

联系人：傅锐鑫 18571012019（粤政易同名）

无意见
2025.4.8

广东省普宁市水利局

普水函〔2025〕24号

关于征求广东省禁止开垦陡坡地划定参照范围成果（普宁市）意见的函

普宁市发展和改革局、财政局、自然资源局、农业农村局、林业局及各乡镇场街道，揭阳市生态环境局普宁分局：

按照《水利部关于加强水土保持空间管控的意见》（水保〔2024〕4号）要求，省水利厅组织开展了全省禁止开垦陡坡地参照范围划定工作并形成初步成果。

根据《粤广东省水利厅办公室关于下发禁止开垦陡坡地划定参照范围的函》（水办水保函〔2025〕25号）有关工作要求，现将初步划定参照范围成果征求贵单位意见。同时，请市发展和改革局、财政局、自然资源局、农业农村局、林业局、揭阳市生态环境局普宁分局根据自身职能，提出该划定范围与各相关规划范围的衔接意见；请市自然资源局、林业局及各乡镇场街道按照《禁止开垦陡坡地范围划定技术指南》（附件2）完善“445281_普宁市_禁垦陡坡地参照范围属性表”（附件3）图斑属性（乡镇XZ、地类DL）。

请将书面意见及补充完善后的属性表于4月8日前回复我局，以便汇总上报。如无意见，亦请书面回复。

联系人：陈锐鑫 18571012019（粤政易同名）

云落镇无意见
2025.4.8

广东省普宁市水利局

普水函〔2025〕24号

关于征求广东省禁止开垦陡坡地划定参照范围成果（普宁市）意见的函

普宁市发展和改革局、财政局、自然资源局、农业农村局、林业局及各乡镇场街道，揭阳市生态环境局普宁分局：

按照《水利部关于加强水土保持空间管控的意见》（水保〔2024〕4号）要求，省水利厅组织开展了全省禁止开垦陡坡地参照范围划定工作并形成初步成果。

根据《粤广东省水利厅办公室关于下发禁止开垦陡坡地划定参照范围的函》（水办水保函〔2025〕25号）有关工作要求，现将初步划定参照范围成果征求贵单位意见。同时，请市发展和改革局、财政局、自然资源局、农业农村局、林业局、揭阳市生态环境局普宁分局根据自身职能，提出该划定范围与各相关规划范围的衔接意见；请市自然资源局、林业局及各乡镇场街道按照《禁止开垦陡坡地范围划定技术指南》（附件2）完善“445281_普宁市_禁垦陡坡地参照范围属性表”（附件3）图斑属性（乡镇XZ、地类DL）。

请将书面意见及补充完善后的属性表于4月8日前回复我局，以便汇总上报。如无意见，亦请书面回复。

联系人：傅锐鑫 18571012019（粤政易同名）

广东省普宁市水利局

无异议。
2025.4.11

普水函〔2025〕24号

关于征求广东省禁止开垦陡坡地划定参照范围成果（普宁市）意见的函

普宁市发展和改革局、财政局、自然资源局、农业农村局、林业局及各乡镇场街道，揭阳市生态环境局普宁分局：

按照《水利部关于加强水土保持空间管控的意见》（水保〔2024〕4号）要求，省水利厅组织开展了全省禁止开垦陡坡地参照范围划定工作并形成初步成果。

根据《粤广东省水利厅办公室关于下发禁止开垦陡坡地划定参照范围的函》（水办水保函〔2025〕25号）有关工作要求，现将初步划定参照范围成果征求贵单位意见。同时，请市发展和改革局、财政局、自然资源局、农业农村局、林业局、揭阳市生态环境局普宁分局根据自身职能，提出该划定范围与各相关规划范围的衔接意见；请市自然资源局、林业局及各乡镇场街道按照《禁止开垦陡坡地范围划定技术指南》（附件2）完善“445281_普宁市_禁垦陡坡地参照范围属性表”（附件3）图斑属性（乡镇XZ、地类DL）。

请将书面意见及补充完善后的属性表于4月8日前回复我局，以便汇总上报。如无意见，亦请书面回复。

联系人：傅锐鑫 18571012019（粤政易同名）

附件 5 普宁市第二次征求禁止开垦陡坡地划定参照范围意见的函及回复

广东省普宁市水利局

普水函〔2025〕66号

关于征求普宁市禁止开垦陡坡地划定范围意见的函

市发展和改革局、财政局、自然资源局、农业农村局、林业局及各乡镇场街道，揭阳市生态环境局普宁分局：

按照《水利部关于加强水土保持空间管控的意见》（水保〔2024〕4号）、《广东省水利厅关于印发<广东省禁止开垦陡坡地范围划定工作方案>的通知》（粤水水保〔2025〕3号）的有关工作部署，经阶段来工作开展，我局已初步形成禁止开垦陡坡地划定范围成果。根据工作要求，现将划定范围成果征求贵单位意见。

请将书面意见于10月15日上午下班前反馈市水利局水土保持站。如无意见，亦请书面回复。

专此函达，请予支持。

联系人：傅锐鑫，18571012019（粤政易同名）

附件：1、普宁市禁止开垦陡坡地范围矢量文件

2、普宁市禁止开垦陡坡地范围分布图（供各镇街查阅）

普宁市南溪镇人民政府

同意该镇无不同意见

普宁市水利局

2025年10月10日

广东省普宁市水利局

普水函〔2025〕66号

关于征求普宁市禁止开垦陡坡地划定范围意见的函

市发展和改革局、财政局、自然资源局、农业农村局、林业局及各乡镇场街道，揭阳市生态环境局普宁分局：

按照《水利部关于加强水土保持空间管控的意见》（水保〔2024〕4号）、《广东省水利厅关于印发<广东省禁止开垦陡坡地范围划定工作方案>的通知》（粤水水保〔2025〕3号）的有关工作部署，经阶段来工作开展，我局已初步形成禁止开垦陡坡地划定范围成果。根据工作要求，现将划定范围成果征求贵单位意见。

请将书面意见于10月15日上午下班前反馈市水利局水土保持站。如无意见，亦请书面回复。

专此函达，请予支持。

联系人：傅锐鑫，18571012019（粤政易同名）

附件：1、普宁市禁止开垦陡坡地范围矢量文件

2、普宁市禁止开垦陡坡地范围分布图（供各镇街查阅）

无意见

2025.10.14

普宁市水利局

2025年10月10日

广东省普宁市水利局

普水函〔2025〕66号

关于征求普宁市禁止开垦陡坡地划定范围意见的函

市发展和改革局、财政局、自然资源局、农业农村局、林业局及各乡镇场街道，揭阳市生态环境局普宁分局：

按照《水利部关于加强水土保持空间管控的意见》（水保〔2024〕4号）、《广东省水利厅关于印发<广东省禁止开垦陡坡地范围划定工作方案>的通知》（粤水水保〔2025〕3号）的有关工作部署，经阶段来工作开展，我局已初步形成禁止开垦陡坡地划定范围成果。根据工作要求，现将划定范围成果征求贵单位意见。

请将书面意见于10月15日上午下班前反馈市水利局水土保持站。如无意见，亦请书面回复。

专此函达，请予支持。

联系人：傅锐鑫，18571012019（粤政易同名）

附件：1、普宁市禁止开垦陡坡地范围矢量文件

2、普宁市禁止开垦陡坡地范围分布图（供各镇街查阅）

普宁市水利局

2025年10月10日

广东省普宁市水利局

普水函〔2025〕66号

关于征求普宁市禁止开垦陡坡地划定范围意见的函

市发展和改革局、财政局、自然资源局、农业农村局、林业局及各乡镇场街道，揭阳市生态环境局普宁分局：

按照《水利部关于加强水土保持空间管控的意见》（水保〔2024〕4号）、《广东省水利厅关于印发<广东省禁止开垦陡坡地范围划定工作方案>的通知》（粤水水保〔2025〕3号）的有关工作部署，经阶段来工作开展，我局已初步形成禁止开垦陡坡地划定范围成果。根据工作要求，现将划定范围成果征求贵单位意见。

请将书面意见于10月15日上午下班前反馈市水利局水土保持站。如无意见，亦请书面回复。

专此函达，请予支持。

联系人：傅锐鑫，18571012019（粤政易同名）

附件：1、普宁市禁止开垦陡坡地范围矢量文件

2、普宁市禁止开垦陡坡地范围分布图（供各镇街查阅）

普宁市水利局

2025年10月10日

没有不同意见

广东省普宁市水利局

普水函〔2025〕66号

无不同意见
2025.10.14

关于征求普宁市禁止开垦陡坡地划定范围意见的函

市发展和改革局、财政局、自然资源局、农业农村局、林业局及各乡镇场街道，揭阳市生态环境局普宁分局：

按照《水利部关于加强水土保持空间管控的意见》（水保〔2024〕4号）、《广东省水利厅关于印发<广东省禁止开垦陡坡地范围划定工作方案>的通知》（粤水水保〔2025〕3号）的有关工作部署，经阶段来工作开展，我局已初步形成禁止开垦陡坡地划定范围成果。根据工作要求，现将划定范围成果征求贵单位意见。

请将书面意见于10月15日上午下班前反馈市水利局水土保持站。如无意见，亦请书面回复。

专此函达，请予支持。

联系人：傅锐鑫，18571012019（粤政易同名）

附件：1、普宁市禁止开垦陡坡地范围矢量文件

2、普宁市禁止开垦陡坡地范围分布图（供各镇街查阅）

普宁市水利局

2025年10月10日

广东省普宁市水利局

普水函〔2025〕66号

关于征求普宁市禁止开垦陡坡地划定范围意见的函

市发展和改革局、财政局、自然资源局、农业农村局、林业局及各乡镇场街道，揭阳市生态环境局普宁分局：

按照《水利部关于加强水土保持空间管控的意见》（水保〔2024〕4号）、《广东省水利厅关于印发<广东省禁止开垦陡坡地范围划定工作方案>的通知》（粤水水保〔2025〕3号）的有关工作部署，经阶段来工作开展，我局已初步形成禁止开垦陡坡地划定范围成果。根据工作要求，现将划定范围成果征求贵单位意见。

请将书面意见于10月15日上午下班前反馈市水利局水土保持站。如无意见，亦请书面回复。

专此函达，请予支持。

联系人：傅锐鑫，18571012019（粤政易同名）

附件：1、普宁市禁止开垦陡坡地范围矢量文件

2、普宁市禁止开垦陡坡地范围分布图（供各镇街查阅）

普宁市南山街道办事处

无不同意见

2025.10.14

普宁市水利局

2025年10月10日

广东省普宁市水利局

普水函〔2025〕66号

关于征求普宁市禁止开垦陡坡地划定范围意见的函

市发展和改革局、财政局、自然资源局、农业农村局、林业局及各乡镇场街道，揭阳市生态环境局普宁分局：

按照《水利部关于加强水土保持空间管控的意见》（水保〔2024〕4号）、《广东省水利厅关于印发<广东省禁止开垦陡坡地范围划定工作方案>的通知》（粤水水保〔2025〕3号）的有关工作部署，经阶段来工作开展，我局已初步形成禁止开垦陡坡地划定范围成果。根据工作要求，现将划定范围成果征求贵单位意见。

请将书面意见于10月15日上午下班前反馈市水利局水土保持站。如无意见，亦请书面回复。

专此函达，请予支持。

联系人：傅锐鑫，18571012019（粤政易同名）

附件：1、普宁市禁止开垦陡坡地范围矢量文件

2、普宁市禁止开垦陡坡地范围分布图（供各镇街查阅）

普宁市大坪镇人民政府 2025.10.

普宁市水利局

2025年10月10日

普宁市高埔镇人民政府
2025.10.10

广东省普宁市水利局

普水函〔2025〕66号

关于征求普宁市禁止开垦陡坡地划定范围意见的函

市发展和改革局、财政局、自然资源局、农业农村局、林业局及各乡镇场街道，揭阳市生态环境局普宁分局：

按照《水利部关于加强水土保持空间管控的意见》（水保〔2024〕4号）、《广东省水利厅关于印发<广东省禁止开垦陡坡地范围划定工作方案>的通知》（粤水水保〔2025〕3号）的有关工作部署，经阶段来工作开展，我局已初步形成禁止开垦陡坡地划定范围成果。根据工作要求，现将划定范围成果征求贵单位意见。

请将书面意见于10月15日上午下班前反馈市水利局水土保持站。如无意见，亦请书面回复。

专此函达，请予支持。

联系人：傅锐鑫，18571012019（粤政易同名）

附件：1、普宁市禁止开垦陡坡地范围矢量文件

2、普宁市禁止开垦陡坡地范围分布图（供各镇街查阅）

普宁市水利局

2025年10月10日

广东省普宁市水利局

普水函〔2025〕66号

关于征求普宁市禁止开垦陡坡地划定范围意见的函

市发展和改革局、财政局、自然资源局、农业农村局、林业局及各乡镇场街道，揭阳市生态环境局普宁分局：

按照《水利部关于加强水土保持空间管控的意见》（水保〔2024〕4号）、《广东省水利厅关于印发<广东省禁止开垦陡坡地范围划定工作方案>的通知》（粤水水保〔2025〕3号）的有关工作部署，经阶段来工作开展，我局已初步形成禁止开垦陡坡地划定范围成果。根据工作要求，现将划定范围成果征求贵单位意见。

请将书面意见于10月15日上午下班前反馈市水利局水土保持站。如无意见，亦请书面回复。

专此函达，请予支持。

联系人：傅锐鑫，18571012019（粤政易同名）

附件：1、普宁市禁止开垦陡坡地范围矢量文件

2、普宁市禁止开垦陡坡地范围分布图（供各镇街查阅）

广东农垦大坪农场有限公司

无意见

普宁市水利局

2025年10月10日

广东省普宁市水利局

普水函〔2025〕66号

关于征求普宁市禁止开垦陡坡地划定范围意见的函

市发展和改革局、财政局、自然资源局、农业农村局、林业局及各乡镇场街道，揭阳市生态环境局普宁分局：

按照《水利部关于加强水土保持空间管控的意见》（水保〔2024〕4号）、《广东省水利厅关于印发<广东省禁止开垦陡坡地范围划定工作方案>的通知》（粤水水保〔2025〕3号）的有关工作部署，经阶段来工作开展，我局已初步形成禁止开垦陡坡地划定范围成果。根据工作要求，现将划定范围成果征求贵单位意见。

请将书面意见于10月15日上午下班前反馈市水利局水土保持站。如无意见，亦请书面回复。

专此函达，请予支持。

联系人：傅锐鑫，18571012019（粤政易同名）

附件：1、普宁市禁止开垦陡坡地范围矢量文件

2、普宁市禁止开垦陡坡地范围分布图（供各镇街查阅）

普宁市水利局

2025年10月10日

揭阳市普阳镇人民政府

无不同意见

广东省普宁市水利局

普水函〔2025〕66号

关于征求普宁市禁止开垦陡坡地划定范围意见的函

市发展和改革局、财政局、自然资源局、农业农村局、林业局及各乡镇场街道，揭阳市生态环境局普宁分局：

按照《水利部关于加强水土保持空间管控的意见》（水保〔2024〕4号）、《广东省水利厅关于印发<广东省禁止开垦陡坡地范围划定工作方案>的通知》（粤水水保〔2025〕3号）的有关工作部署，经阶段来工作开展，我局已初步形成禁止开垦陡坡地划定范围成果。根据工作要求，现将划定范围成果征求贵单位意见。

请将书面意见于10月15日上午下班前反馈市水利局水土保持站。如无意见，亦请书面回复。

专此函达，请予支持。

联系人：傅锐鑫，18571012019（粤政易同名）

附件：1、普宁市禁止开垦陡坡地范围矢量文件

2、普宁市禁止开垦陡坡地范围分布图（供各镇街查阅）

无不同意见

普宁市梅湖镇人民政府

2025年10月13日

普宁市水利局

2025年10月10日

CS 扫描全能王
3亿人都在用的扫描App

无意见
2025.10.10

广东省普宁市水利局

普水函〔2025〕66号

关于征求普宁市禁止开垦陡坡地划定范围意见的函

市发展和改革局、财政局、自然资源局、农业农村局、林业局及各乡镇场街道，揭阳市生态环境局普宁分局：

按照《水利部关于加强水土保持空间管控的意见》（水保〔2024〕4号）、《广东省水利厅关于印发<广东省禁止开垦陡坡地范围划定工作方案>的通知》（粤水水保〔2025〕3号）的有关工作部署，经阶段来工作开展，我局已初步形成禁止开垦陡坡地划定范围成果。根据工作要求，现将划定范围成果征求贵单位意见。

请将书面意见于10月15日上午下班前反馈市水利局水土保持站。如无意见，亦请书面回复。

专此函达，请予支持。

联系人：傅锐鑫，18571012019（粤政易同名）

附件：1、普宁市禁止开垦陡坡地范围矢量文件

2、普宁市禁止开垦陡坡地范围分布图（供各镇街查阅）

普宁市水利局

2025年10月10日

广东省普宁市水利局

普水函〔2025〕66号

关于征求普宁市禁止开垦陡坡地划定范围意见的函

市发展和改革局、财政局、自然资源局、农业农村局、林业局及各乡镇场街道，揭阳市生态环境局普宁分局：

按照《水利部关于加强水土保持空间管控的意见》（水保〔2024〕4号）、《广东省水利厅关于印发<广东省禁止开垦陡坡地范围划定工作方案>的通知》（粤水水保〔2025〕3号）的有关工作部署，经阶段来工作开展，我局已初步形成禁止开垦陡坡地划定范围成果。根据工作要求，现将划定范围成果征求贵单位意见。

请将书面意见于10月15日上午下班前反馈市水利局水土保持站，如无意见，亦请书面回复。

专此函达，请予支持。

联系人：傅锐鑫，18571012019（粤政易同名）

附件：1、普宁市禁止开垦陡坡地范围矢量文件

2、普宁市禁止开垦陡坡地范围分布图（供各镇街查阅）

经核实，部分禁止开垦陡坡地划定范围不属于我镇辖区，请贵局重新修改划定范围。其他无不同意见。

2025.10.14

普宁市水利局

2025年10月10日

广东省普宁市水利局

普水函〔2025〕66号

关于征求普宁市禁止开垦陡坡地划定范围意见的函

市发展和改革局、财政局、自然资源局、农业农村局、林业局及各乡镇场街道，揭阳市生态环境局普宁分局：

按照《水利部关于加强水土保持空间管控的意见》（水保〔2024〕4号）、《广东省水利厅关于印发<广东省禁止开垦陡坡地范围划定工作方案>的通知》（粤水水保〔2025〕3号）的有关工作部署，经阶段来工作开展，我局已初步形成禁止开垦陡坡地划定范围成果。根据工作要求，现将划定范围成果征求贵单位意见。

请将书面意见于10月15日上午下班前反馈市水利局水土保持站。如无意见，亦请书面回复。

专此函达，请予支持。

联系人：傅锐鑫，18571012019（粤政易同名）

附件：1、普宁市禁止开垦陡坡地范围矢量文件

2、普宁市禁止开垦陡坡地范围分布图（供各镇街查阅）

普宁市水利局

2025年10月10日

广东省普宁市水利局

普水函〔2025〕66号

关于征求普宁市禁止开垦陡坡地划定范围意见的函

市发展和改革局、财政局、自然资源局、农业农村局、林业局及各乡镇场街道，揭阳市生态环境局普宁分局：

按照《水利部关于加强水土保持空间管控的意见》（水保〔2024〕4号）、《广东省水利厅关于印发<广东省禁止开垦陡坡地范围划定工作方案>的通知》（粤水水保〔2025〕3号）的有关工作部署，经阶段来工作开展，我局已初步形成禁止开垦陡坡地划定范围成果。根据工作要求，现将划定范围成果征求贵单位意见。

请将书面意见于10月15日上午下班前反馈市水利局水土保持站。如无意见，亦请书面回复。

专此函达，请予支持。

联系人：傅锐鑫，18571012019（粤政易同名）

附件：1、普宁市禁止开垦陡坡地范围矢量文件

2、普宁市禁止开垦陡坡地范围分布图（供各镇街查阅）

普宁市南溪镇人民政府

无意见

2025.10.14

普宁市水利局

2025年10月10日

广东省普宁市水利局

普水函〔2025〕66号

关于征求普宁市禁止开垦陡坡地划定范围意见的函

市发展和改革局、财政局、自然资源局、农业农村局、林业局及各乡镇场街道，揭阳市生态环境局普宁分局：

按照《水利部关于加强水土保持空间管控的意见》（水保〔2024〕4号）、《广东省水利厅关于印发<广东省禁止开垦陡坡地范围划定工作方案>的通知》（粤水水保〔2025〕3号）的有关工作部署，经阶段来工作开展，我局已初步形成禁止开垦陡坡地划定范围成果。根据工作要求，现将划定范围成果征求贵单位意见。

请将书面意见于10月15日上午下班前反馈市水利局水土保持站。如无意见，亦请书面回复。

专此函达，请予支持。

联系人：傅锐鑫，18571012019（粤政易同名）

附件：1、普宁市禁止开垦陡坡地范围矢量文件

2、普宁市禁止开垦陡坡地范围分布图（供各镇街查阅）

普宁市水利局

2025年10月10日

广东省普宁市水利局

普水函〔2025〕66号

关于征求普宁市禁止开垦陡坡地划定范围意见的函

市发展和改革局、财政局、自然资源局、农业农村局、林业局及各乡镇场街道，揭阳市生态环境局普宁分局：

按照《水利部关于加强水土保持空间管控的意见》（水保〔2024〕4号）、《广东省水利厅关于印发<广东省禁止开垦陡坡地范围划定工作方案>的通知》（粤水水保〔2025〕3号）的有关工作部署，经阶段来工作开展，我局已初步形成禁止开垦陡坡地划定范围成果。根据工作要求，现将划定范围成果征求贵单位意见。

请将书面意见于10月15日上午下班前反馈市水利局水土保持站。如无意见，亦请书面回复。

专此函达，请予支持。

联系人：傅锐鑫，18571012019（粤政易同名）

附件：1、普宁市禁止开垦陡坡地范围矢量文件

2、普宁市禁止开垦陡坡地范围分布图（供各镇街查阅）

普宁市水利局

2025年10月10日

广东省普宁市水利局

普水函〔2025〕66号

关于征求普宁市禁止开垦陡坡地划定范围意见的函

市发展和改革局、财政局、自然资源局、农业农村局、林业局及各乡镇场街道，揭阳市生态环境局普宁分局：

按照《水利部关于加强水土保持空间管控的意见》（水保〔2024〕4号）、《广东省水利厅关于印发<广东省禁止开垦陡坡地范围划定工作方案>的通知》（粤水水保〔2025〕3号）的有关工作部署，经阶段来工作开展，我局已初步形成禁止开垦陡坡地划定范围成果。根据工作要求，现将划定范围成果征求贵单位意见。

请将书面意见于10月15日上午下班前反馈市水利局水土保持站。如无意见，亦请书面回复。

专此函达，请予支持。

联系人：傅锐鑫，18571012019（粤政易同名）

附件：1、普宁市禁止开垦陡坡地范围矢量文件

2、普宁市禁止开垦陡坡地范围分布图（供各镇街查阅）

普宁市水利局

2025年10月10日

普宁市自然资源局

关于《关于征求普宁市禁止开垦陡坡地划定范围意见的函》的复函

普宁市水利局：

《关于征求普宁市禁止开垦陡坡地划定范围意见的函》（普水函〔2025〕66号）已收悉。经研究，我局无不同意见。

普宁市自然资源局

2025年10月11日

5.3 附图

附图 1：普宁市禁止开垦陡坡地范围图；

附图 2：普宁市池尾街道禁止开垦陡坡地范围图；

附图 3：普宁市占陇禁止开垦陡坡地范围图；

附图 4：普宁市云落镇禁止开垦陡坡地范围图；

附图 5：普宁市下架山镇禁止开垦陡坡地范围图；

附图 6：普宁市麒麟镇禁止开垦陡坡地范围图；

附图 7：普宁市船埔镇禁止开垦陡坡地范围图；

附图 8：普宁市大坝镇禁止开垦陡坡地范围图；

附图 9：普宁市大池农场禁止开垦陡坡地范围图；

附图 10：普宁市大南山街道禁止开垦陡坡地范围图；

附图 11：普宁市大坪农场禁止开垦陡坡地范围图；

附图 12：普宁市大坪镇禁止开垦陡坡地范围图；

附图 13：普宁市高埔镇禁止开垦陡坡地范围图；

附图 14：普宁市广太镇禁止开垦陡坡地范围图；

附图 15：普宁市洪阳镇禁止开垦陡坡地范围图；

附图 16：普宁市鲊溪乡禁止开垦陡坡地范围图；

附图 17：普宁市普侨镇禁止开垦陡坡地范围图；

附图 18：普宁市南溪镇禁止开垦陡坡地范围图；

附图 19：普宁市南径镇禁止开垦陡坡地范围图；

附图 20：普宁市梅塘镇镇禁止开垦陡坡地范围图；

附图 21：普宁市梅林镇禁止开垦陡坡地范围图；

附图 22：普宁市马鞍山农场禁止开垦陡坡地范围图；

附图 23：普宁市流沙西街道禁止开垦陡坡地范围图；

附图 24：普宁市流沙南街道禁止开垦陡坡地范围图；

附图 25：普宁市流沙东街道禁止开垦陡坡地范围图；

附图 26：普宁市燎原街道禁止开垦陡坡地范围图；

附图 27：普宁市里湖镇禁止开垦陡坡地范围图。

附图 28：坡度分级示意图

普宁市禁止开垦陡坡地范围图

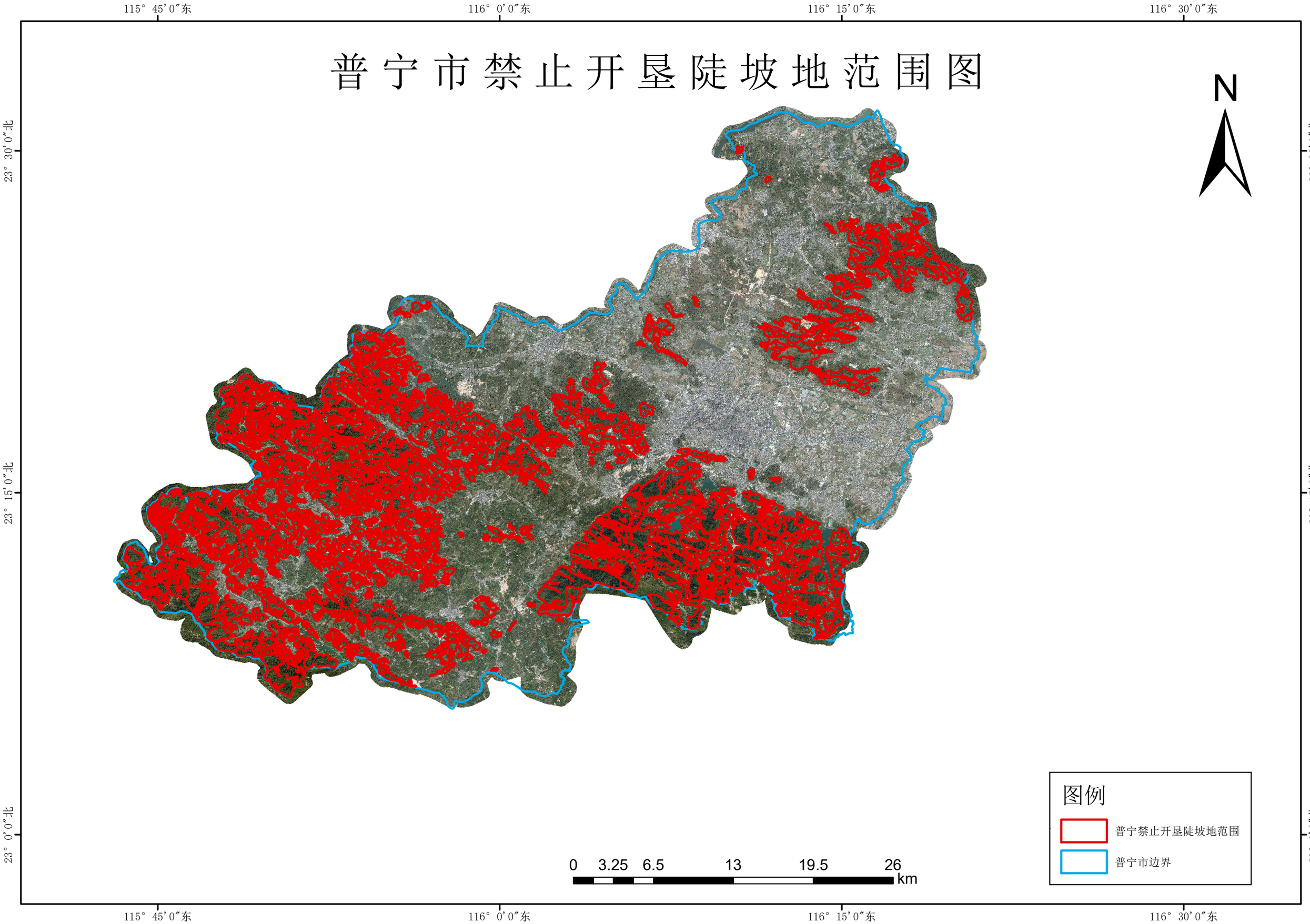

普宁市池尾街道禁止开垦陡坡地范围图

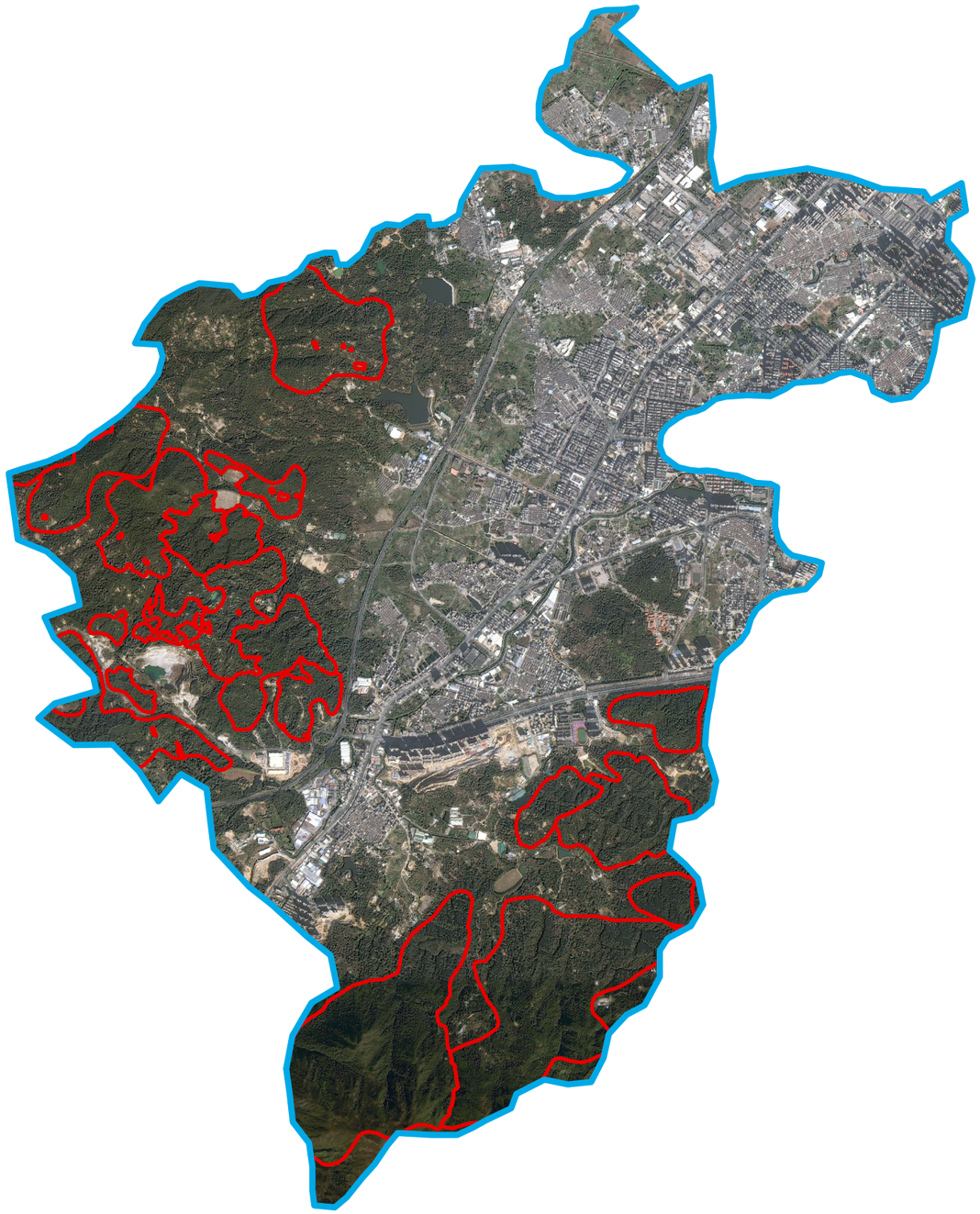

N

23° 15′0″北

23° 15′0″北

0 0.5 1 2 3 4 km

图例

池尾街道

池尾街道禁止开垦陡坡地范围

116° 15′0″东

普宁市占陇镇禁止开垦陡坡地范围图

N

图例

占陇镇

占陇镇禁止开垦陡坡地范围

0 0.5 1 2 3 4 km

116° 15′0″东

普宁市云落镇禁止开垦陡坡地范围图

116° 0′0″东

23° 15′0″北

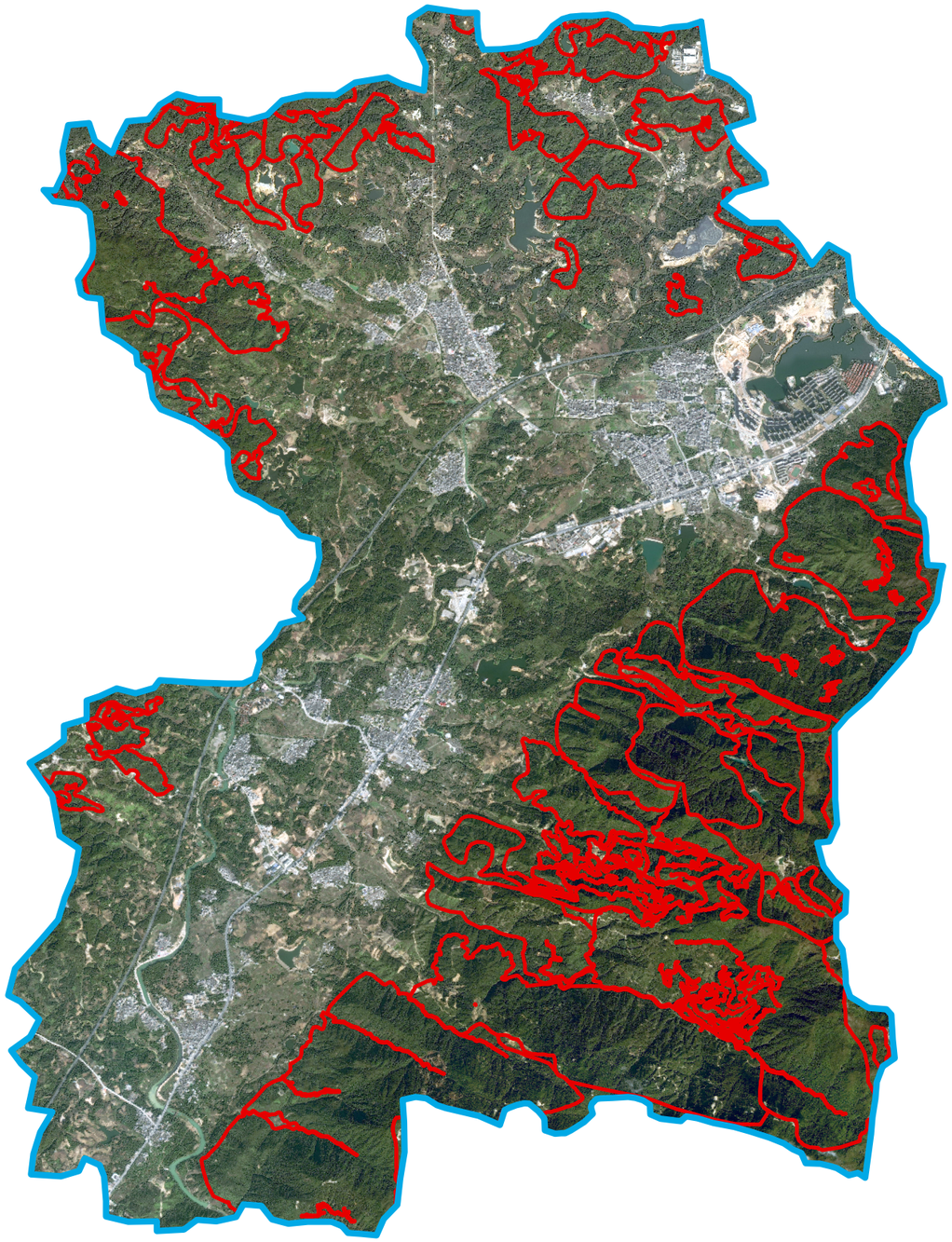

N

0 0.75 1.5 3 4.5 6 km

图例

云落镇

云落镇禁止开垦陡坡地范围

116° 0′0″东

23° 15′0″北

116° 15′0″东

普宁市下架山镇禁止开垦陡坡地范围图

N

23° 15′0″北

0 0.75 1.5 3 4.5 6
km

图例

下架山镇

下架山镇禁止开垦陡坡地范围

23° 15′0″北

116° 15′0″东

116° 15′0″东

普宁市麒麟镇禁止开垦陡坡地范围图

N

图例

麒麟镇

麒麟镇禁止开垦陡坡地范围

0 0.5 1 2 3 4 km

116° 15′0″东

普宁市船埔镇禁止开垦陡坡地范围图

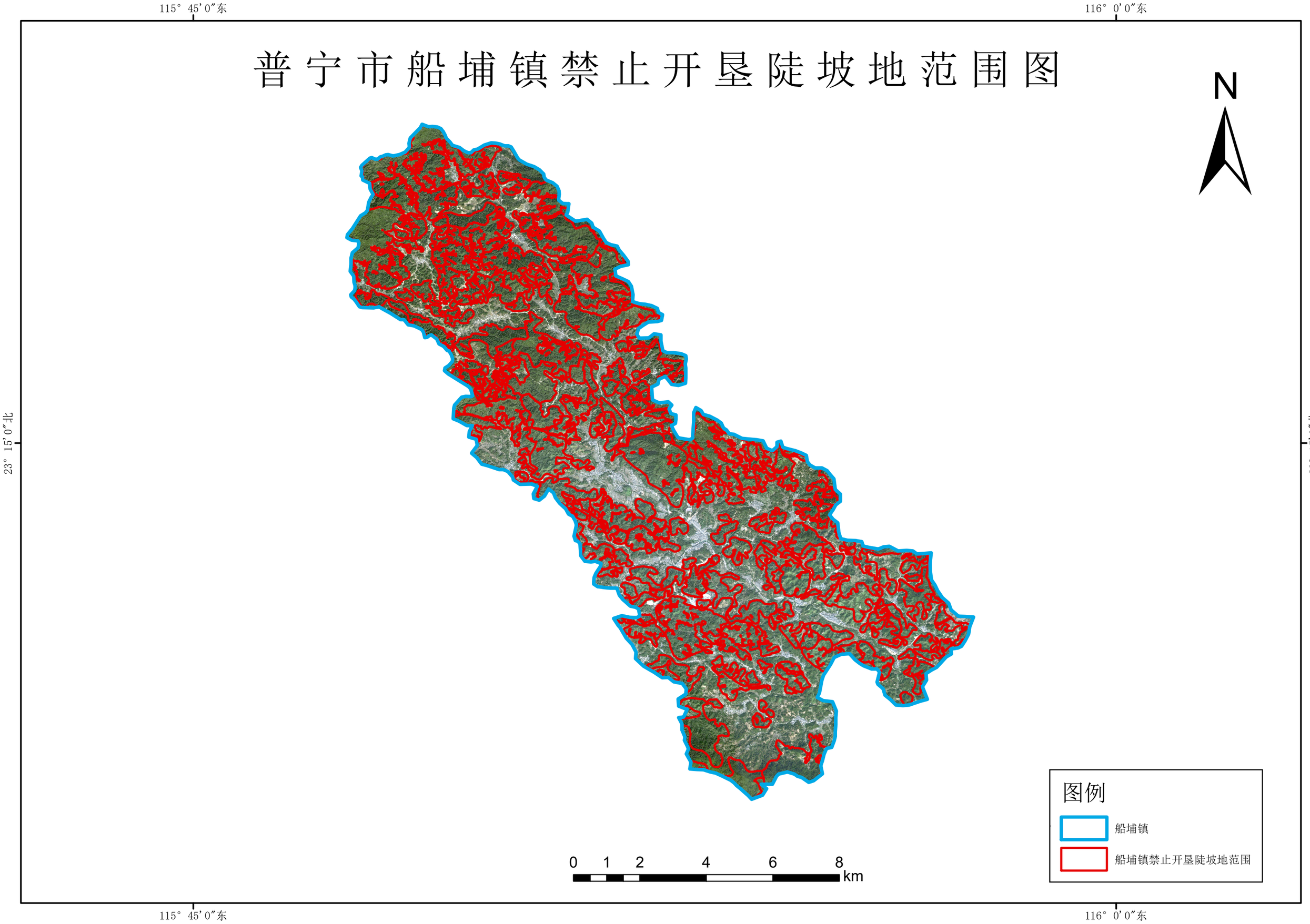

116° 15′0″东

普宁市大坝镇禁止开垦陡坡地范围图

N

图例

大坝镇

大坝镇禁止开垦陡坡地范围

0 0.5 1 2 3 4 km

116° 15′0″东

普宁市大池农场禁止开垦陡坡地范围图

普宁市大南山街道禁止开垦陡坡地范围图

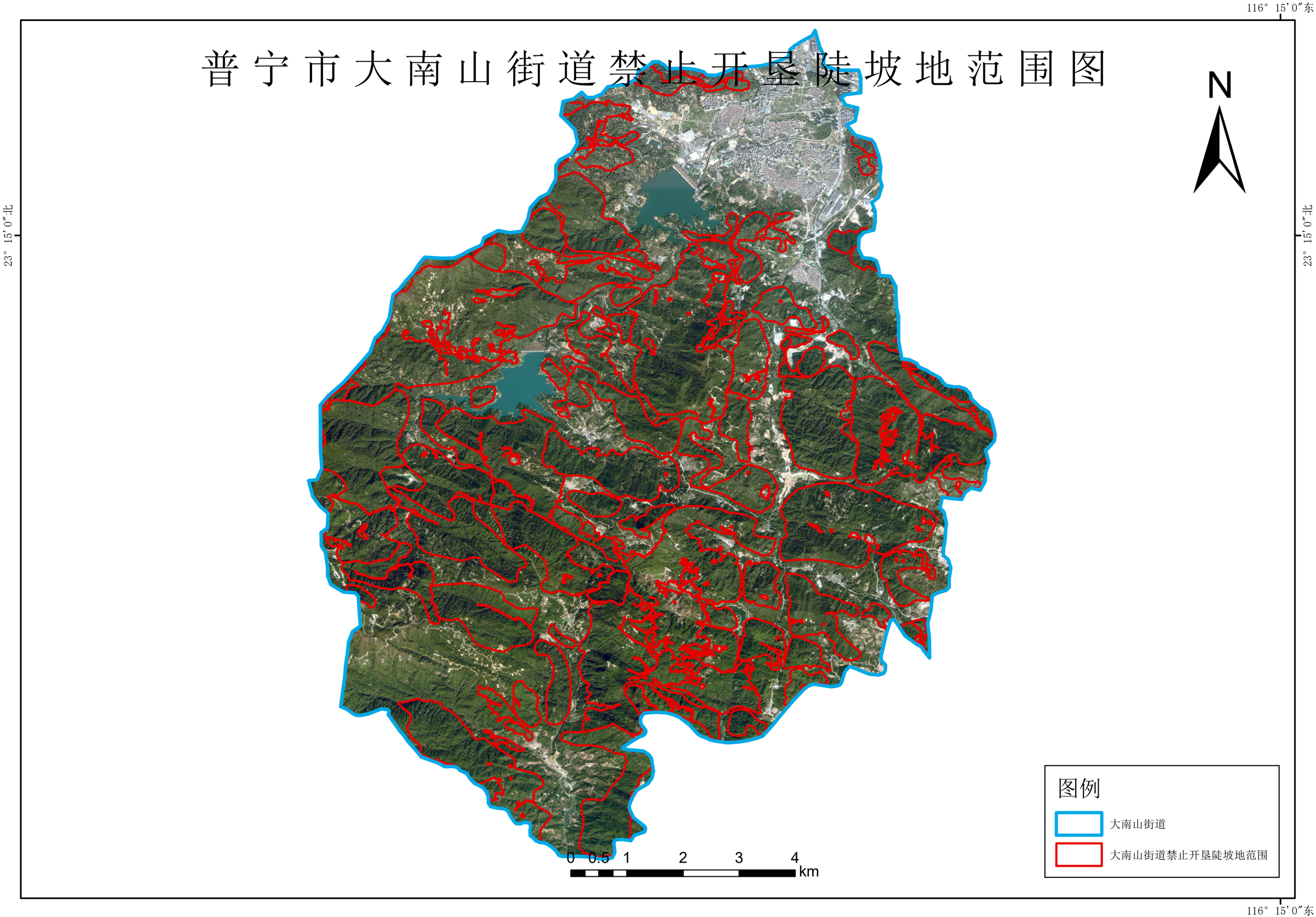

普宁市大坪农场禁止开垦陡坡地范围图

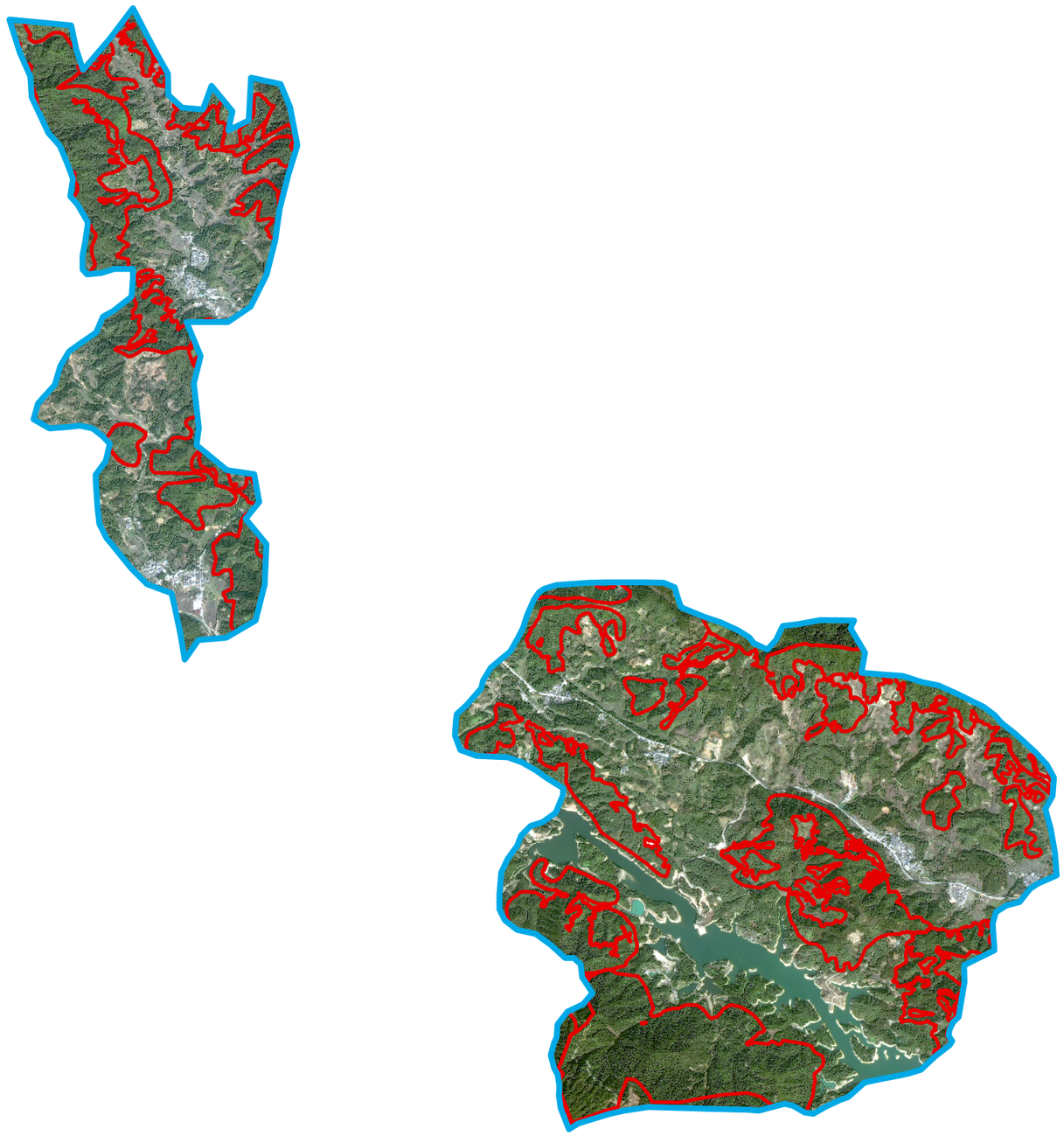

N

0 0.5 1 2 3 4 km

图例

大坪农场

大坪农场禁止开垦陡坡地范围

115° 45′0″东

普宁市大坪镇禁止开垦陡坡地范围图

23° 15′0″北

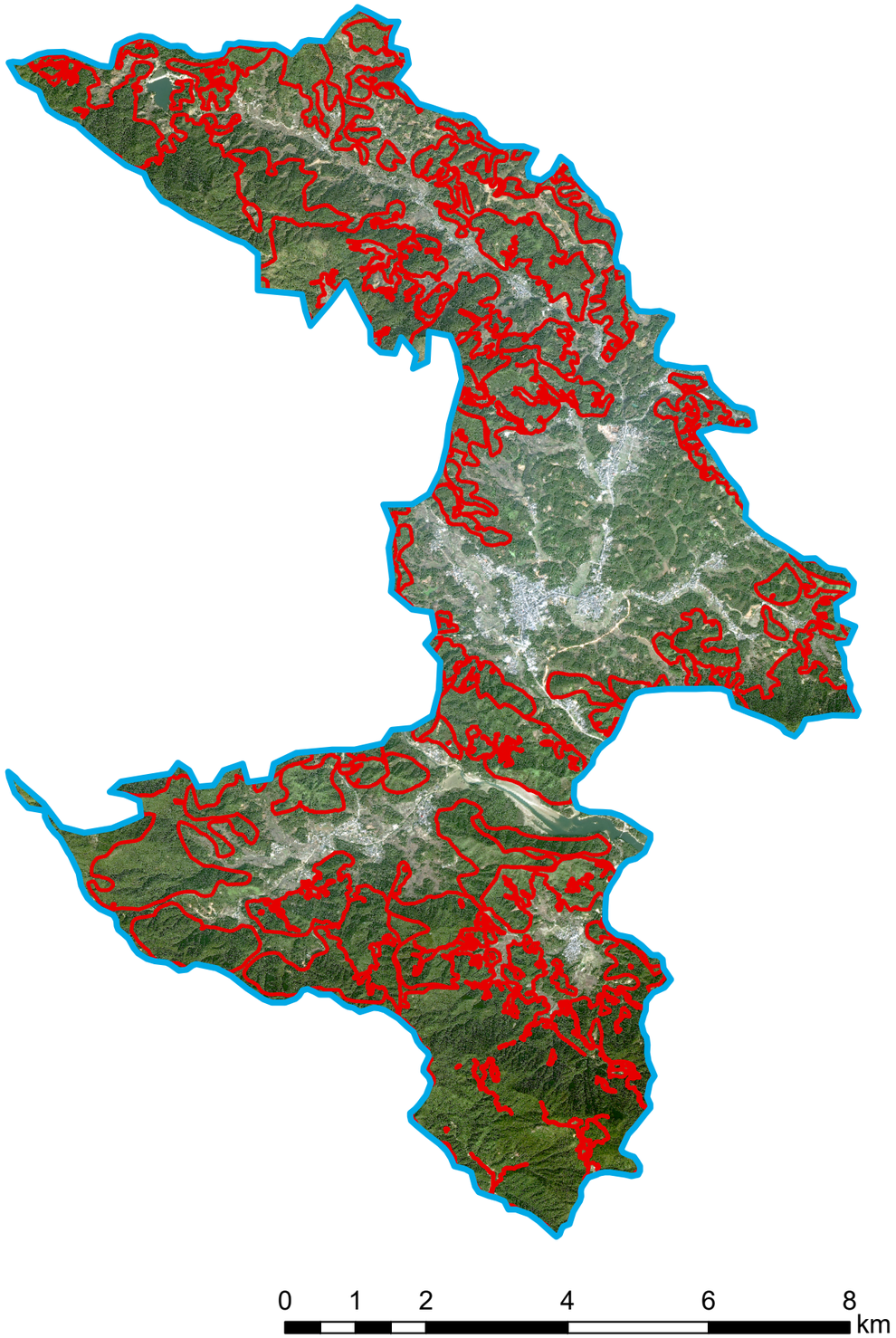

23° 15′0″北

115° 45′0″东

116° 0′0″东

普宁市高埔镇禁止开垦陡坡地范围图

N

图例

高埔镇

高埔镇禁止开垦陡坡地范围

0 0.75 1.5 3 4.5 6 km

116° 0′0″东

116° 15′0″东

23° 30′0″北

普宁市广太镇禁止开垦陡坡地范围图

N

图例

广太镇

广太镇禁止开垦陡坡地范围

0 0.475 0.95 1.9 2.85 3.8

km

116° 15′0″东

23° 30′0″北

116° 15′0″东

23° 30′0″北

普宁市洪阳镇禁止开垦陡坡地范围图

N

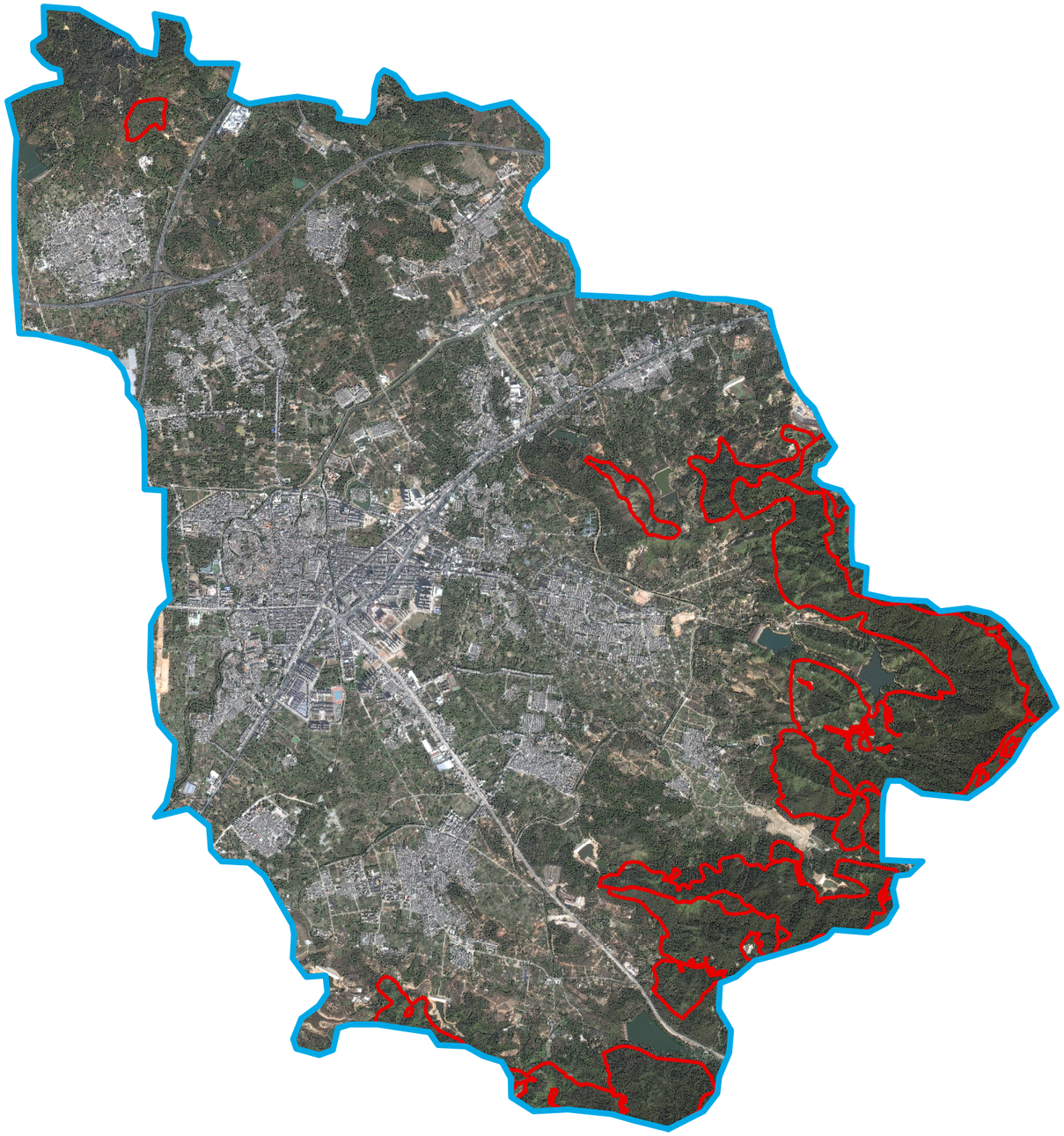

0 0.5 1 2 3 4 km

图例

洪阳镇

洪阳镇禁止开垦陡坡地范围

116° 15′0″东

23° 30′0″北

115° 45′0″东

普宁市后溪乡禁止开垦陡坡地范围图

23° 15′0″北

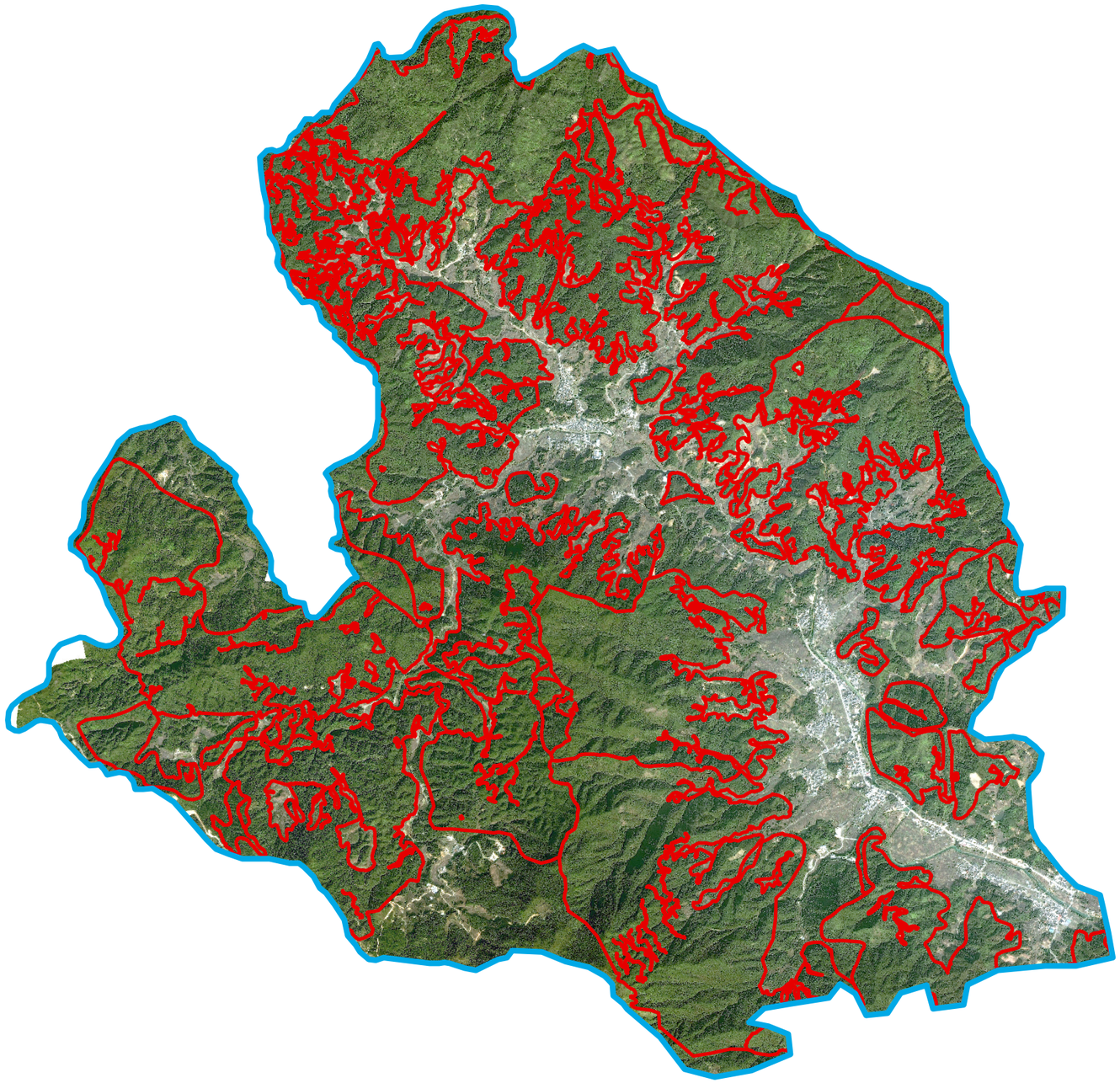

N

图例

鲈溪乡

鲈溪乡禁止开垦陡坡地范围

0 0.5 1 2 3 4 km

115° 45′0″东

116° 0′0″东

普宁市普侨镇禁止开垦陡坡地范围图

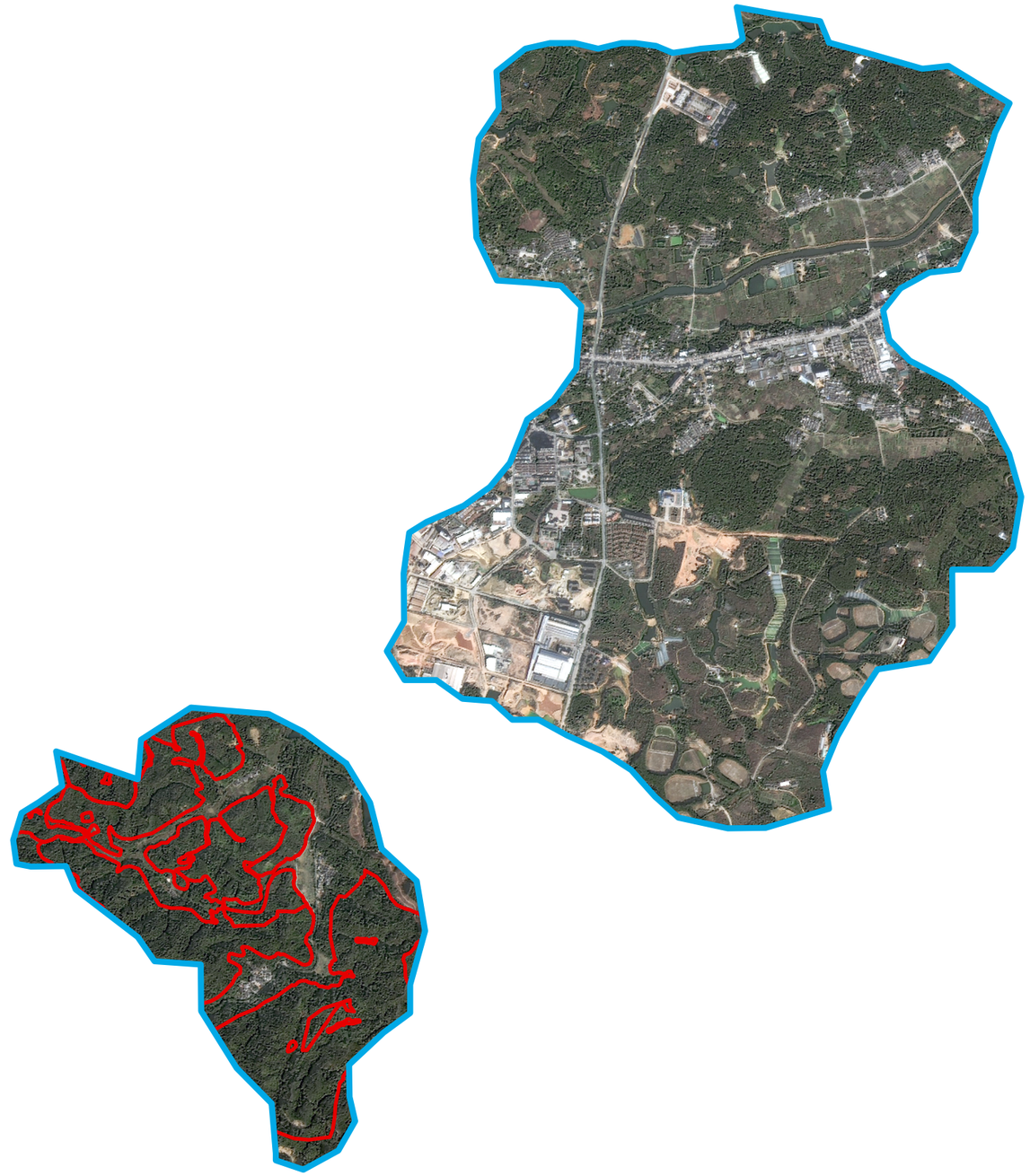

N

图例

普侨镇

普侨镇禁止开垦陡坡地范围

0 0.4 0.8 1.6 2.4 3.2 km

116° 0′0″东

116° 15′0″东

普宁市南溪镇禁止开垦陡坡地范围图

N

23° 30′0″北

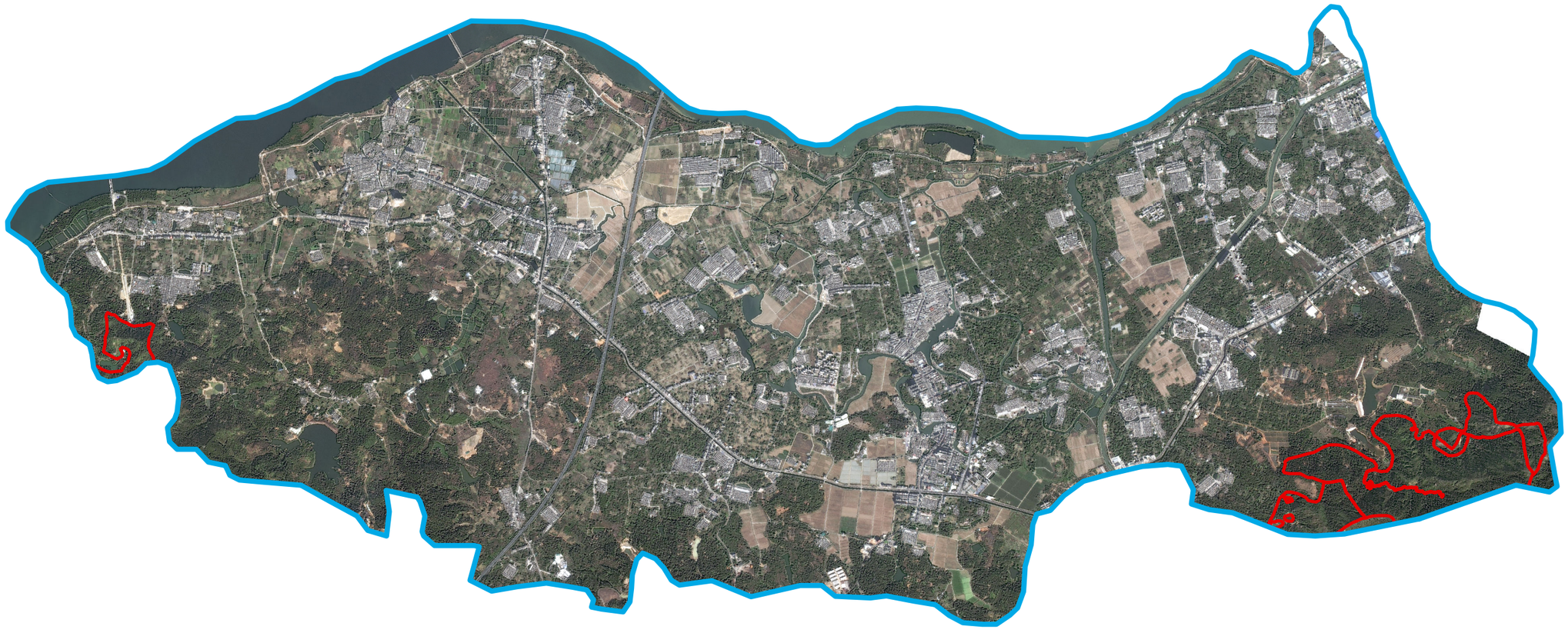

图例

南溪镇

南溪镇禁止开垦陡坡地范围

0 0.5 1 2 3 4 km

116° 15′0″东

116° 15′0″东

普宁市南径镇禁止开垦陡坡地范围图

116° 15′0″东

116° 0′0″东

普宁市梅塘镇禁止开垦陡坡地范围图

N

图例

梅塘镇

梅塘镇禁止开垦陡坡地范围

0 0.75 1.5 3 4.5 6 km

116° 0′0″东

116° 0′0″东

普宁市梅林镇禁止开垦陡坡地范围图

N

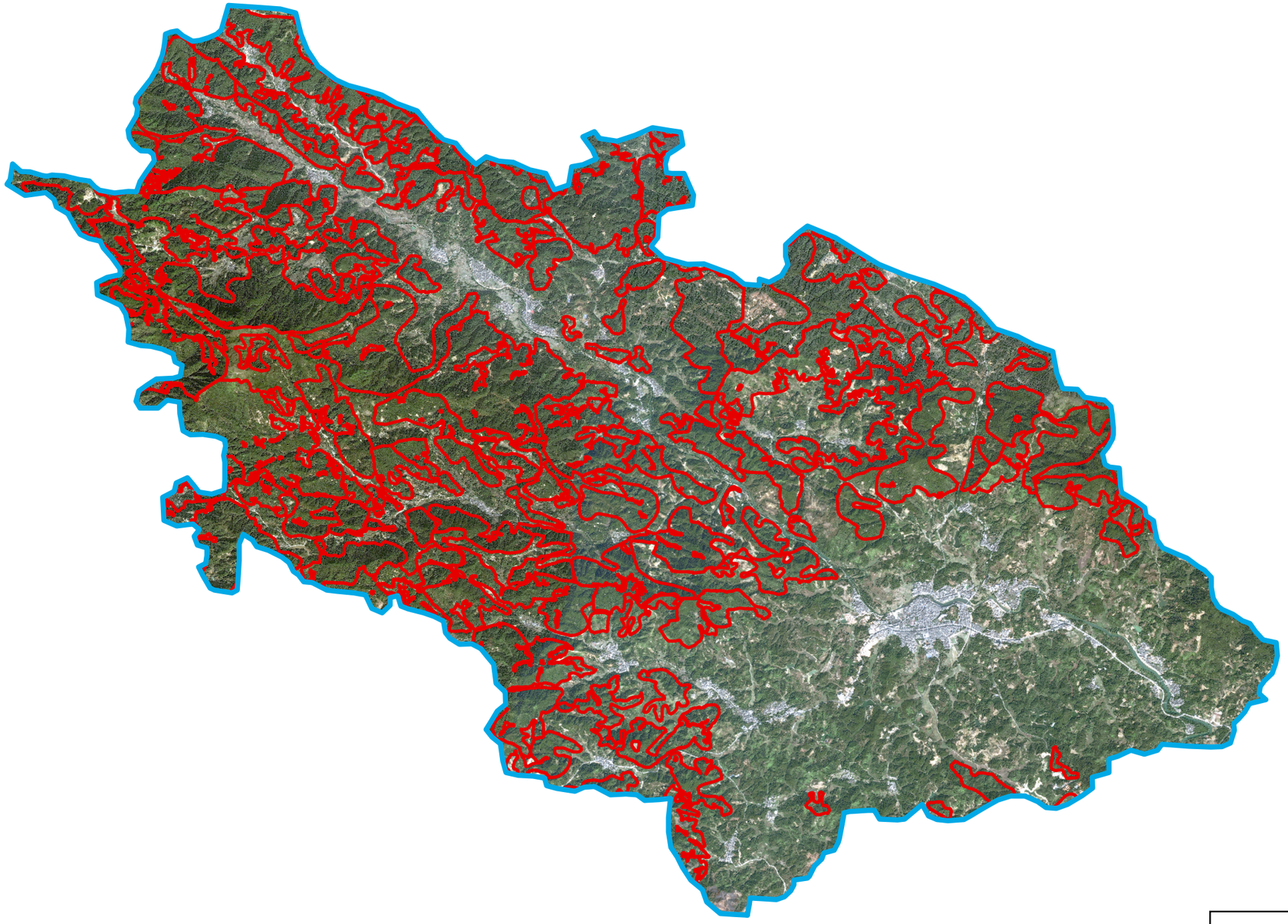

23° 15′0″北

23° 15′0″北

图例

梅林镇

梅林镇禁止开垦陡坡地范围

0 1 2 4 6 8 km

116° 0′0″东

116° 0′0″东

普宁市马鞍山农场禁止开垦陡坡地范围图

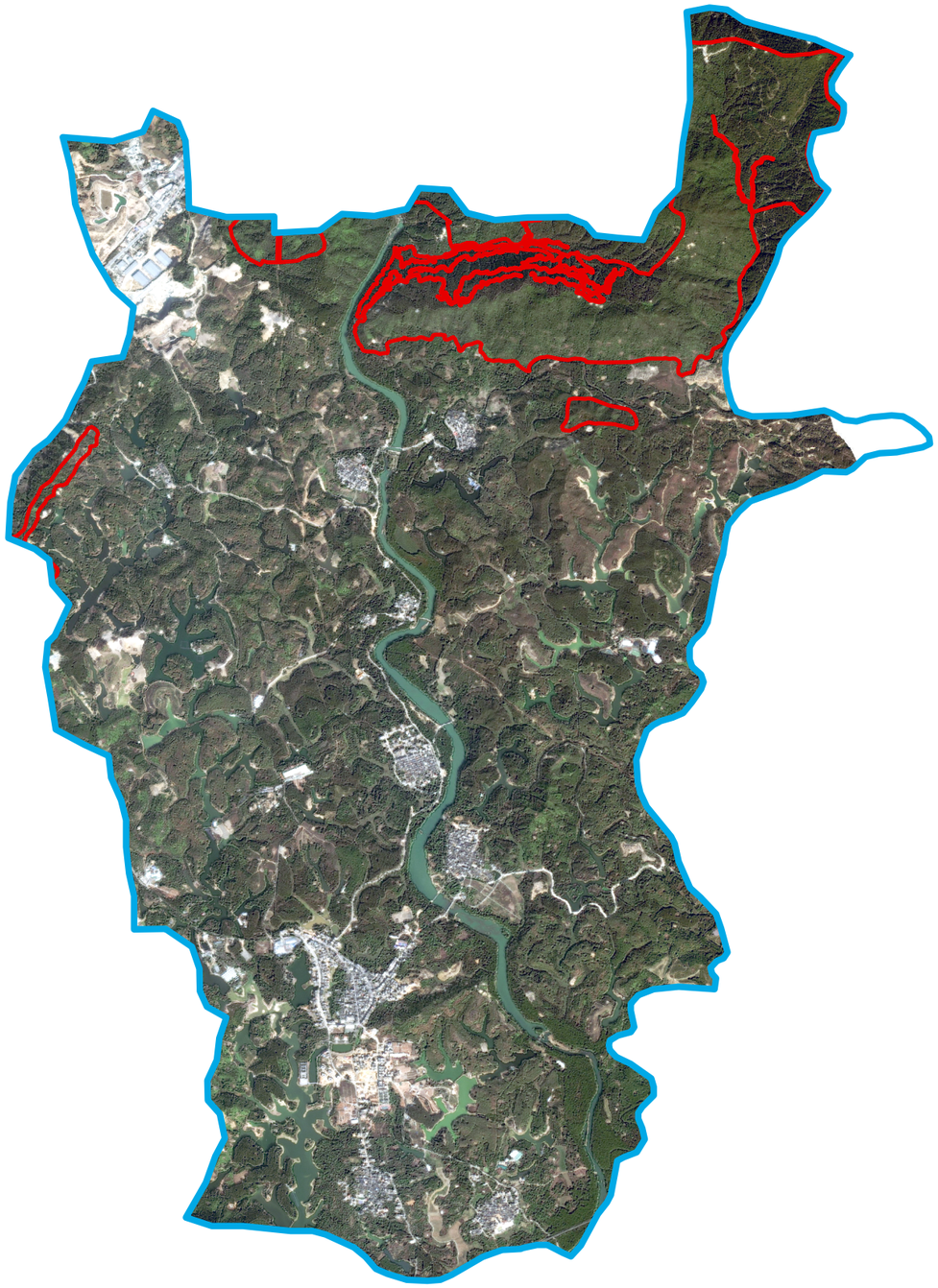

N

0 0.5 1 2 3 4 km

图例

马鞍山农场

马鞍山农场禁止开垦陡坡地范围

116° 0′0″东

普宁市流沙西街道禁止开垦陡坡地范围图

N

0 0.25 0.5 1 1.5 2 km

图例

流沙西街道

流沙西街道禁止开垦陡坡地范围

普宁市流沙南禁止开垦陡坡地范围图

N

0 0.275 0.55 1.1 1.65 2.2
km

图例

流沙南街道

流沙南街道禁止开垦陡坡地范围

116° 15′0″东

普宁市流沙东禁止开垦陡坡地范围图

N

0 0.5 1 2 3 4 km

图例

流沙东街道

流沙东街道禁止开垦陡坡地范围

116° 15′0″东

普宁市燎原街道禁止开垦陡坡地范围图

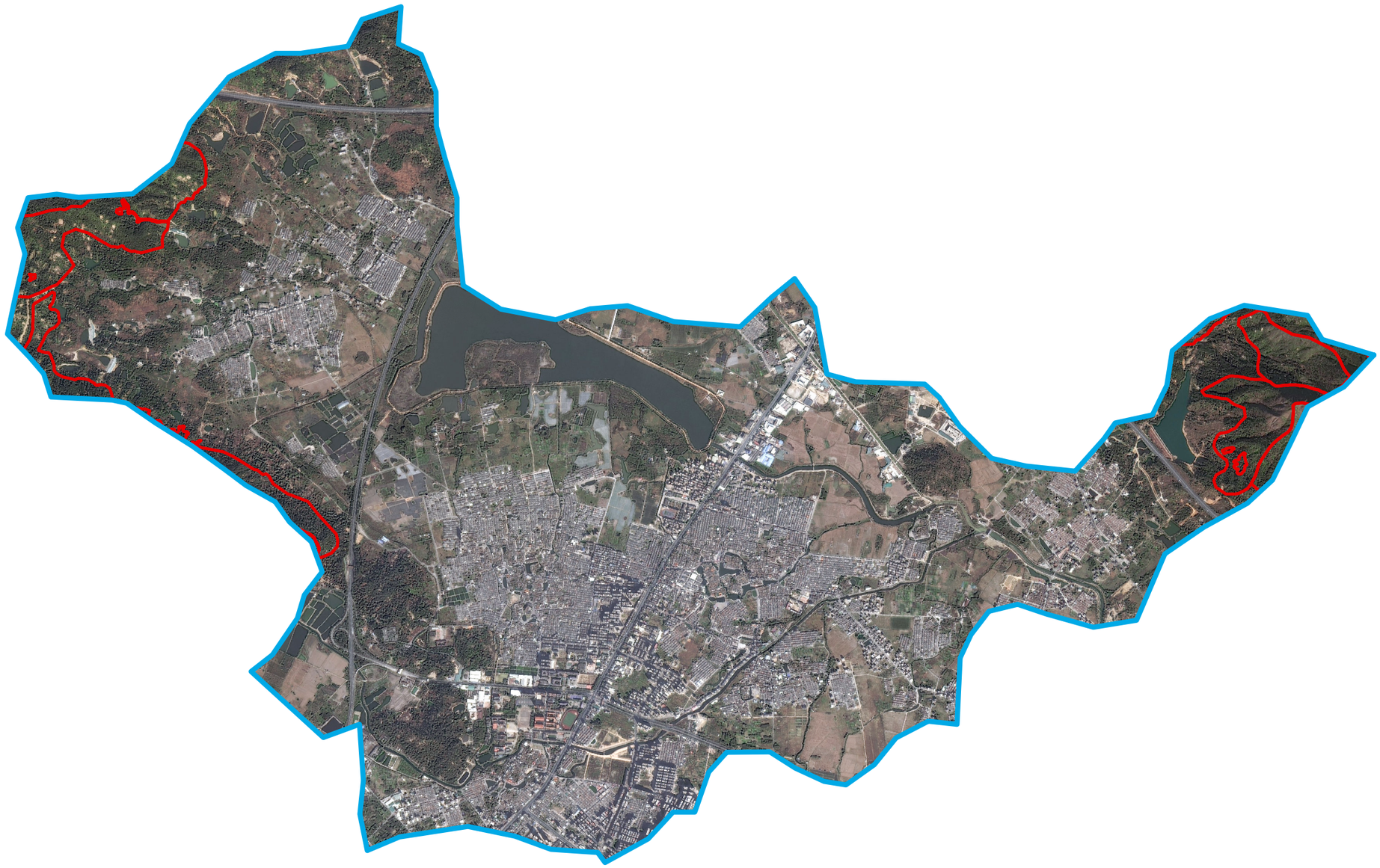

116° 0′0″东

普宁市里湖镇禁止开垦陡坡地范围图

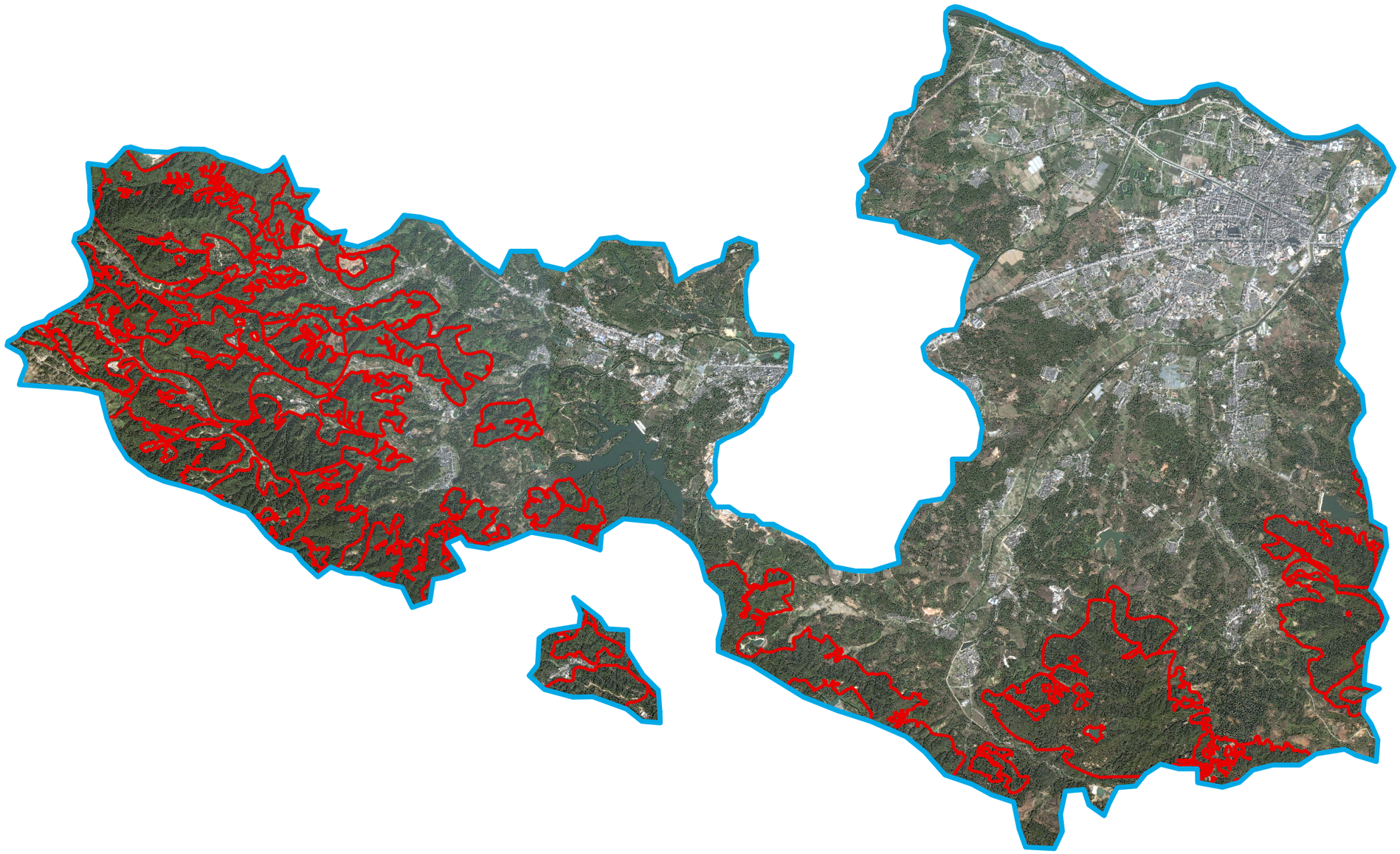

116° 0′0″东
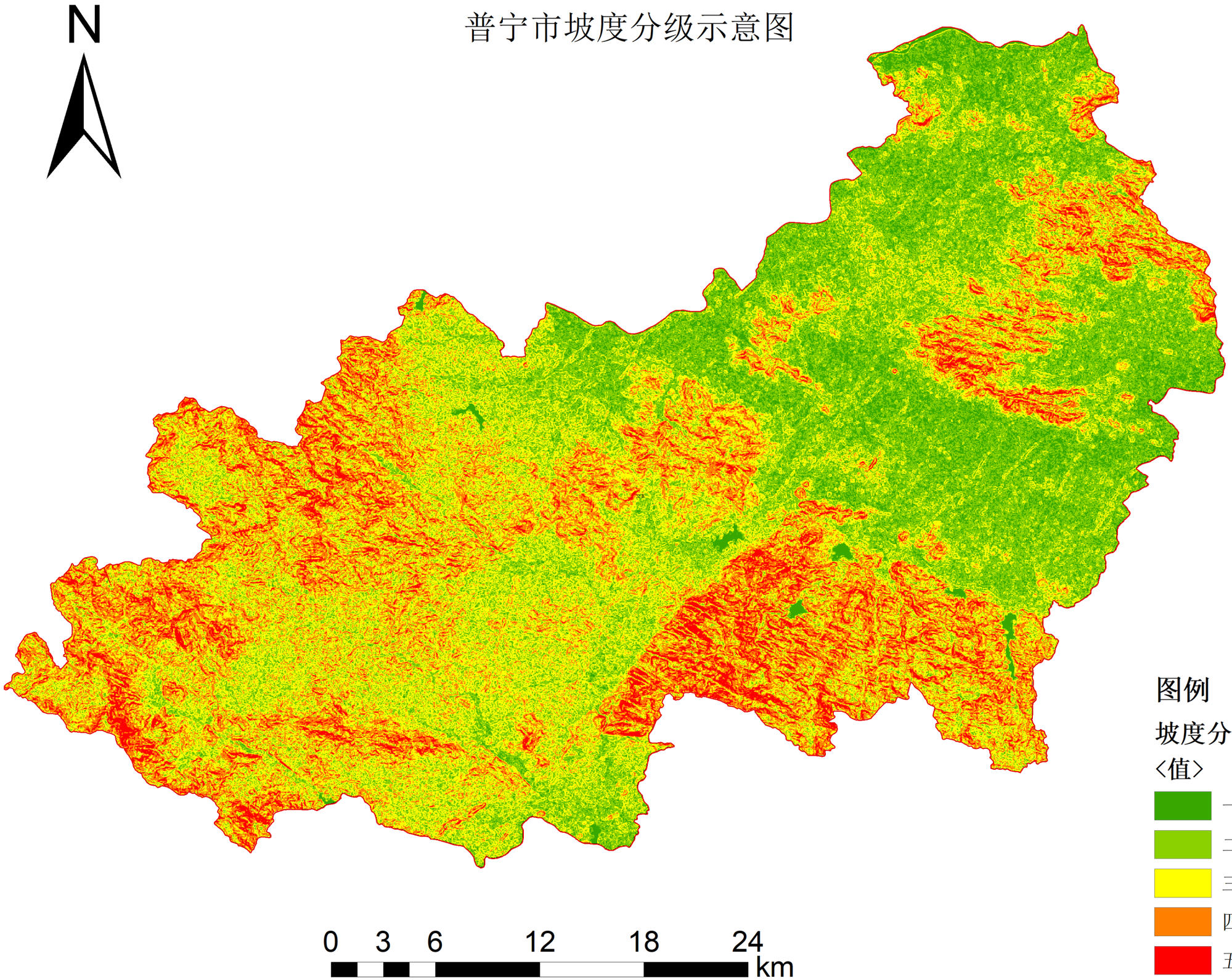
普宁市坡度分级示意图